

ELŐTERJESZTÉS

14. napirend

Sárszentmihály Községi Önkormányzat Képviselő-testületének
nyílt testületi ülése

2023. január 25. szerda

ELŐTERJESZTÉS

*Sárrét kerékpárút: tulajdonosi hozzájárulás: hrsz 3/5, 47,848, 863, 046, 104/14, 123, 140, 142, 152,
(104/13) és 044*

Előterjesztő: Óber Andrea polgármester
Melléklet: Tulajdoni lapok
Megaroad Kft levele
Tervdokumentáció

HATÁROZATI JAVASLAT

*Sárszentmihály Községi Önkormányzat Képviselő-testületének
.../2023.(I.25.) határozata*

*Sárrét kerékpárút: tulajdonosi hozzájárulás: hrsz 3/5, 47,848, 863, 046, 104/14, 123, 140, 142, 152,
(104/13) és 044*

Sárszentmihály Községi Önkormányzat Képviselő-testülete ...

*Felelős: Óber Andrea polgármester
Határidő: értelem szerint*

Szia Andi!

1. sz. írás
15 napig

Az engedélyezési eljáráshoz szükségünk lesz pár iratra.

Közútkezelői és Csapadékvízbefogadói Hozzájárulás a 3+000,5-8+248,37 km szelvények közötti szakaszra.

Tulajdonosi hozzájárulás a 3/5, 47, 848, 863, 046, 104/14, 123, 140, 142, 152, (104/13) és 044 helyrajzszámú ingatlanokra.

A zárójeles hrsz-re Szilvi még letölti a tulinapot. Valószínű a ti ingatlanotok. Legalábbis gondolom, mert ez az Árpád utca. ☺

A hozzájárulásokat legyenek szívesek a Fejér Vármegyei Önkormányzat (8000 Székesfehérvár, Szent István tér 9.) részére kiállítani és nekem szkennelve megküldeni.

A teljes tervdoksit az alábbi linkről tudod letölteni:

 [Sárrét kerékpárút.zip](#)

A Sárpentele felé lévő vasúti átjáró felújítási tervét az alábbi linkre kattintva tudod letölteni:

 [Vasúti átjáró burkolatcsere terve.zip](#)

Köszönöm!

Üdv:

Zoli

Üdvözlettel:

Fekete Zoltán

Fejér Vármegyei Kormányhivatal

Székesfehérvár Levelezési cím: 8000 Székesfehérvár, Kégl Gy. u. 1.

Oldal: 1 / 1

E-hiteles tulajdoni lap - Szemle másolat

Megrendelés szám:30005/6763/2023

2023.01.23

SÁRSZENTMIHÁLY

Szektor: 53

Belterület 3/5 helyrajzi szám

8143 SÁRSZENTMIHÁLY Szent Imre utca.

I R É S Z

1. Az ingatlan adatai:

alrészlet adatok művelési ág/kivett megnevezés/	min.o	terület ha m2	kat.t.jöv. k.fill.	alosztály adatok ter. kat.jöv ha m2 k.fill
. Kivett út	0	947	0.00	

II R É S Z

1. tulajdoni hányad: 1/1

bejegyző határozat, érkezési idő: 32488-2/2006/2005.07.29

jogcím: térítésmentes átadás

jogállás: tulajdonos

név: SÁRSZENTMIHÁLYI KÖZSÉGI ÖNKORMÁNYZAT

cím: 8143 SÁRSZENTMIHÁLY Fő út 54

III R É S Z

1. bejegyző határozat, érkezési idő: 32488-2/2006/2005.07.29

Önálló szöveges bejegyzés telekalakítás során a 3, 4, 5 hrsz-ú ingatlanok összevonva, majd megosztva: 3/1, 3/2, 3/3, 3/4, 3/5, 3/6, 3/7, 3/8, 4 és 5 hrsz-ú ingatlanokra.

2. bejegyző határozat, érkezési idő: 75917/2007.12.18

VezetékJog az okirat és vázrajz szerinti tartalommal.

59 m2-re.

jogosult:

név: E.ON ÉSZAK-DUNÁNTÚLI ÁRAMHÁLÓZATI ZÁRTKÖRŰEN MŰKÖDŐ RÉSZVÉNYTÁRSASÁG törzsszám:

10741980

cím : 9027 GYŐR Kandó Kálmán utca 11-13

4. bejegyző határozat, érkezési idő: 71866/2021.11.18

Önálló szöveges bejegyzés i. részen ingatlancím felvétele.

Az E-hiteles tulajdoni lap másolat tartalma a kiadást megelőző napig megegyezik az ingatlan-nyilvántartásban szereplő adatokkal. A szemle másolat a fennálló bejegyzéseket, a teljes másolat valamennyi bejegyzést tartalmazza. Ez az elektronikus dokumentum kinyomtatva nem minősül hiteles bizonyító erejű dokumentumnak. Ez a tulajdoni lap közigazgatási hatósági eljárás céljából került kiadásra. Másra nem használható.

TULAJDONILAP VÉGE

Fejér Vármegyei Kormányhivatal

Székesfehérvár Levelezési cím: 8000 Székesfehérvár, Kégl Gy. u. 1.

Oldal: 1/1

E-hiteles tulajdoni lap - Szemle másolat

Megrendelés szám:30005/6799/2023

2023.01.23

SÁRSZENTMIHÁLY

Szektor: 53

Külterület 044 helyrajzi szám**I R É S Z**

1. Az ingatlan adatai:

alrészlet adatok művelési ág/kivett megnevezés/	min.o	terület ha m2	kat.t.jöv. k.fill.	alosztály adatok ter. kat.jöv ha m2 k.fill
. Kivett saját használatú út	0	5641	0.00	

II R É S Z

3. tulajdoni hányad: 1/1

bejegyző határozat, érkezési idő: 35312/1998.02.17

jogcím: 1992. évi II.tv. 16.§ (2) bek.

jogállás: tulajdonos

név: SÁRSZENTMIHÁLY KÖZSÉGI ÖNKORMÁNYZAT

cím: 8143 SÁRSZENTMIHÁLY Fő út 54

törzsszám: 15727488

III R É S Z

1. bejegyző határozat, érkezési idő: 39451/2008.2007.12.05

VezetékJog az okirat és vázrajz szerinti tartalommal.

/HBGY-1464-1/2003. VGY-62/1976./.

jogosult:

név: E.ON ÉSZAK-DUNÁNTÚLI ÁRAMHÁLÓZATI ZÁRTKÖRŰEN MŰKÖDŐ RÉSZVÉNYTÁRSASÁG törzsszám:

10741980

cím : 9027 GYŐR Kandó Kálmán utca 11-13

Az E-hiteles tulajdoni lap másolat tartalma a kiadást megelőző napig megegyezik az ingatlan-nyilvántartásban szereplő adatokkal. A szemle másolat a fennálló bejegyzéseket, a teljes másolat valamennyi bejegyzést tartalmazza. Ez az elektronikus dokumentum kinyomtatva nem minősül hiteles bizonyító erejű dokumentumnak. Ez a tulajdoni lap közigazgatási hatósági eljárás céljából került kiadásra. Másra nem használható.

TULAJDONILAP VÉGE

Fejér Vármegyei Kormányhivatal

Székesfehérvár Levelezési cím: 8000 Székesfehérvár, Kégl Gy. u. 1.

Oldal: 1 / 1

E-hiteles tulajdoni lap - Szemle másolat

Megrendelés szám: 30005/6772/2023

2023.01.23

SÁRSZENTMIHÁLY

Szektor: 53

Külterület 046 helyrajzi szám**I R É S Z**

1. Az ingatlan adatai:

alrészlet adatok művelési ág/kivett megnevezés/	min.o	terület ha m2	kat.t.jöv. k.fill.	alosztály adatok ter. kat.jöv ha m2 k.fill
. Kivett saját használatú út	0	7027	0.00	

II R É S Z

3. tulajdoni hányad: 1/1

bejegyző határozat, érkezési idő: 35312/1998.02.17

jogcím: 1992. évi II.tv. 16.§ (2) bek.

jogállás: tulajdonos

név: SÁRSZENTMIHÁLY KÖZSÉGI ÖNKORMÁNYZAT

cím: 8143 SÁRSZENTMIHÁLY Fő út 54

törzsszám: 15727488

III R É S Z

1. bejegyző határozat, érkezési idő: 36266/2006.2005.08.24

Vezetékjog az okirat és vázrajz szerinti tartalommal.

VGY-3219/2004.

jogosult:

név: E.ON ÉSZAK-DUNÁNTÚLI ÁRAMHÁLÓZATI ZÁRTKÖRŰEN MŰKÖDŐ RÉSZVÉNYTÁRSASÁG törzsszám:

10741980

cím : 9027 GYŐR Kandó Kálmán utca 11-13

2. bejegyző határozat, érkezési idő: 34120/5/2013.01.21

Vezetékjog az okirat és vázrajz szerinti tartalommal.

216 m2 területre a Szabadbattyán-Nádasdladány elnevezésű (7/0 jelzőszámú) fennálló 20 kV-os közcélú légvezetékes és földkábeles hálózatra, a VII-S-001/004235-3/2012. számú határozat alapján.

jogosult:

név: E.ON ÉSZAK-DUNÁNTÚLI ÁRAMHÁLÓZATI ZÁRTKÖRŰEN MŰKÖDŐ RÉSZVÉNYTÁRSASÁG törzsszám:

10741980

cím : 9027 GYŐR Kandó Kálmán utca 11-13

Az E-hiteles tulajdoni lap másolat tartalma a kiadást megelőző napig megegyezik az ingatlan-nyilvántartásban szereplő adatokkal. A szemle másolat a fennálló bejegyzéseket, a teljes másolat valamennyi bejegyzést tartalmazza. Ez az elektronikus dokumentum kinyomtatva nem minősül hiteles bizonyító erejű dokumentumnak. Ez a tulajdoni lap közigazgatási hatósági eljárás céljából került kiadásra. Másra nem használható.

TULAJDONI LAP VÉGE

Fejér Vármegyei Kormányhivatal

Székesfehérvár Levelezési cím: 8000 Székesfehérvár, Kégl Gy. u. 1.

Oldal: 1/2

E-hiteles tulajdoni lap - Szemle másolat

Megrendelés szám:30005/6766/2023

2023.01.23

SÁRSZENTMIHÁLY

Szektor: 53

Belterület 47 helyrajzi szám

8143 SÁRSZENTMIHÁLY Május 1. utca 47 HRSZ. "felülvizsgálat alatt"

LRÉSZ

1. Az ingatlan adatai:

alrészlet adatok	terület	kat.t.jöv.	alosztály adatok
művelési ág/kivett megnevezés/	ha m2	k.fill.	ter. kat.jöv
	min.o		ha m2 k.fill

. Kivett közterület	0	8808	0.00
---------------------	---	------	------

ILRÉSZ

3. tulajdoni hányad: 1/1

bejegyző határozat, érkezési idő: 34838/1992/1991.12.05

jogcím: 1990. évi LXV. törv. 107. § (2) bek.

jogállás: tulajdonos

név: SÁRSZENTMIHÁLY KÖZSÉGI ÖNKORMÁNYZAT

cím: 8143 SÁRSZENTMIHÁLY Fő út 54

törzsszám: 15727488

ILRÉSZ

2. bejegyző határozat, érkezési idő: 32163/2011.01.17

eredeti határozat: 35935/1997.02.24

Földmérési jelek elhelyezését biztosító használati jog

Földmérési jel elhelyezését biztosító használati jog 54-3061/1.

jogosult:

név: FVMKH FÖLDHIVATALI FŐOSZTÁLY FÖLDHIVATALI OSZTÁLY 1.

cím : 8000 SZÉKESFEHÉRVÁR Várkörút 22-24

3. bejegyző határozat, érkezési idő: 34104/5/2013.01.21

Vezetékjog az okirat és vázrajz szerinti tartalommal.

324 m2 területre a Szabadbattyán-Nádasdladány elnevezésű (7/0 jelzőszámú) fennálló 20 kV-os közcélú légvezetékes és földkábeles hálózatra, a VII-S-001/004235-3/2012. számú határozat alapján.

jogosult:

név: E.ON ÉSZAK-DUNÁNTÚLI ÁRAMHÁLÓZATI ZÁRTKÖRŰEN MŰKÖDŐ RÉSZVÉNYTÁRSASÁG törzsszám: 10741980

cím : 9027 GYŐR Kandó Kálmán utca 11-13

4. bejegyző határozat, érkezési idő: 58373/2/2013.07.15

Vezetékjog

A FES-01/2302-3/2013 számú határozat és vázrajz szerinti tartalommal 1623 m2 területre a Sárszentmihály + Sárpenetele elnevezésű, fennálló 0.4 kV-os légvezetékes és földkábeles közcélú hálózatra;.

jogosult:

név: E.ON ÉSZAK-DUNÁNTÚLI ÁRAMHÁLÓZATI ZÁRTKÖRŰEN MŰKÖDŐ RÉSZVÉNYTÁRSASÁG törzsszám: 10741980

cím : 9027 GYŐR Kandó Kálmán utca 11-13

Folytatás a következő lapon

E-hiteles tulajdoni lap - Szemle másolat

Megrendelés szám:30005/6766/2023

2023.01.23

SÁRSZENTMIHÁLY

Szektor : 53

Belterület 47 helyrajzi szám

Folytatás az előző lapról

Az E-hiteles tulajdoni lap másolat tartalma a kiadást megelőző napig megegyezik az ingatlan-nyilvántartásban szereplő adatokkal. A szemle másolat a fennálló bejegyzéseket, a teljes másolat valamennyi bejegyzést tartalmazza. Ez az elektronikus dokumentum kinyomtatva nem minősül hiteles bizonyító erejű dokumentumnak. Ez a tulajdoni lap közigazgatási hatósági eljárás céljából került kiadásra. Másra nem használható.

TULAJDONILAP VÉGE

Fejér Vármegyei Kormányhivatal

Székesfehérvár Levelezési cím: 8000 Székesfehérvár, Kégl Gy. u. 1.

Oldal: 1/2

E-hiteles tulajdoni lap - Szemle másolat

Megrendelés szám:30005/6796/2023

2023.01.23

SÁRSZENTMIHÁLY

Szektor: 53

Belterület 104/13 helyrajzi szám

8143 SÁRSZENTMIHÁLY Árpád utca. "felülvizsgálat alatt"

II R É S Z

1. Az ingatlan adatai:

alrészlet adatok	terület	kat.t.jöv.	alosztály adatok
művelési ág/kivett megnevezés/	ha m2	k.fill.	ter. kat.jöv ha m2 k.fill
	min.o		

. Kivett közterület

0

1.1202

0.00

III R É S Z

1. tulajdoni hányad: 1/1

bejegyző határozat, érkezési idő: 35290/2006.02.03

eredeti határozat: 34838/1992/1991.12.05

jogcím: 1990. évi LXV. törv. 107. § (2) bek. 34838/1992/1991.12.05

jogállás: tulajdonos

név: SÁRSZENTMIHÁLY KÖZSÉGI ÖNKORMÁNYZAT

cím: 8143 SÁRSZENTMIHÁLY Fő út 54

törzsszám: 15727488

III R É S Z

1. bejegyző határozat, érkezési idő: 35290/2006.02.03

eredeti határozat: 36266/2006.2005.08.24

Vezetékjog az okirat és vázrajz szerinti tartalommal.

VGY-3219/2004.

jogosult:

név: E.ON ÉSZAK-DUNÁNTÚLI ÁRAMHÁLÓZATI ZÁRTKÖRŰEN MŰKÖDŐ RÉSZVÉNYTÁRSASÁG törzsszám:
10741980

cím : 9027 GYÖR Kandó Kálmán utca 11-13

2. bejegyző határozat, érkezési idő: 35290/2006.02.03

Önálló szöveges bejegyzés kialakult a 104/1 hrsz-ú ingatlan megosztásával.

3. bejegyző határozat, érkezési idő: 58378/2/2013.07.15

Vezetékjog

A FES-01/2302-3/2013 számú határozat és vázrajz szerinti tartalommal 1 007 m2 területre a Sárszentmihály + Sárpenetele elnevezésű, fennálló 0.4 kV-os légvezetékes és földkábeles közcélú hálózatra;.

jogosult:

név: E.ON ÉSZAK-DUNÁNTÚLI ÁRAMHÁLÓZATI ZÁRTKÖRŰEN MŰKÖDŐ RÉSZVÉNYTÁRSASÁG törzsszám:
10741980

cím : 9027 GYÖR Kandó Kálmán utca 11-13

Folytatás a következő lapon

Fejér Vármegyei Kormányhivatal

Székesfehérvár Levelezési cím: 8000 Székesfehérvár, Kégl Gy. u. 1.

Oldal: 2/2

E-hiteles tulajdoni lap - Szemle másolat

Megrendelés szám: 30005/6796/2023

2023.01.23

SÁRSZENTMIHÁLY

Szektor: 53

Belterület 104/13 helyrajzi szám

Folytatás az előző lapról

Az E-hiteles tulajdoni lap másolat tartalma a kiadást megelőző napig megegyezik az ingatlan-nyilvántartásban szereplő adatokkal. A szemle másolat a fennálló bejegyzéseket, a teljes másolat valamennyi bejegyzést tartalmazza. Ez az elektronikus dokumentum kinyomtatva nem minősül hiteles bizonyító erejű dokumentumnak. Ez a tulajdoni lap közigazgatási hatósági eljárás céljából került kiadásra. Másra nem használható.

TULAJDONI LAP VÉGE

Fejér Vármegyei Köormányhivatal

Székesfehérvár Levelezési cím: 8000 Székesfehérvár, Kégl Gy. u. 1.

Oldal: 1/2

E-hiteles tulajdoni lap - Szemle másolat

Megrendelés szám:30005/6775/2023

2023.01.23

SÁRSZENTMIHÁLY

Szektor: 53

Belterület 104/14 helyrajzi szám

8143 SÁRSZENTMIHÁLY Fő utca 104/14 HRSZ. "felülvizsgálat alatt"

I R É S Z

1. Az ingatlan adatai:

alrészlet adatak művelési ág/kivett megnevezés/	min.o	terület ha m2	kat.t.jöv. k.fill.	alosztály adatak ter. kat.jöv ha m2 k.fill
--	-------	------------------	-----------------------	--

. Kivett közterület	0	1.0164	0.00	
---------------------	---	--------	------	--

I I R É S Z

1. tulajdoni hányad: 1/1

bejegyző határozat, érkezési idő: 35290/2006.02.03
eredeti határozat: 34838/1992/1991.12.05
jogcím: 1990. évi LXV. törv. 107. § (2) bek. 34838/1992/1991.12.05
jogállás: tulajdonos
név: SÁRSZENTMIHÁLY KÖZSÉGI ÖNKORMÁNYZAT
cím: 8143 SÁRSZENTMIHÁLY Fő út 54
törzsszám: 15727488

I I I R É S Z

1. bejegyző határozat, érkezési idő: 35290/2006.02.03
eredeti határozat: 36266/2006.2005.08.24
VezetékJog az okirat és vázrajz szerinti tartalommal.
VGY-3219/2004.
jogosult:
név: E.ON ÉSZAK-DUNÁNTÚLI ÁRAMHÁLÓZATI ZÁRTKÖRŰEN MŰKÖDŐ RÉSZVÉNYTÁRSASÁG törzsszám:
10741980
cím : 9027 GYŐR Kandó Kálmán utca 11-13

2. bejegyző határozat, érkezési idő: 35290/2006.02.03

Önálló szöveges bejegyzés kialakult a 104/1 hrsz-ú ingatlan megosztásával.

3. bejegyző határozat, érkezési idő: 39451/2008.2007.12.05

VezetékJog az okirat és vázrajz szerinti tartalommal.
/HBGY-1464-1/2003. VGY-62/1976./.
jogosult:
név: E.ON ÉSZAK-DUNÁNTÚLI ÁRAMHÁLÓZATI ZÁRTKÖRŰEN MŰKÖDŐ RÉSZVÉNYTÁRSASÁG törzsszám:
10741980
cím : 9027 GYŐR Kandó Kálmán utca 11-13

Folytatás a következő lapon

E-hiteles tulajdoni lap - Szemle másolat

Megrendelés szám:30005/6775/2023

2023.01.23

SÁRSZENTMIHÁLY

Szektor: 53

Belterület 104/14 helyrajzi szám

Folytatás az előző lapról

III R É S Z

4. bejegyző határozat, érkezési idő: 34105/5/2013.01.21
VezetékJog az okirat és vázrajz szerinti tartalommal.
171 m2 területre a Szabadbattyán-Nádasdladány elnevezésű (7/0 jelzőszámú) fennálló 20 kV-os közcélú légvezetékes és földkábeles hálózatra, a VII-S-001/004235-3/2012. számú határozat alapján.
jogosult:
név: E.ON ÉSZAK-DUNÁNTÚLI ÁRAMHÁLÓZATI ZÁRTKÖRŰEN MŰKÖDŐ RÉSZVÉNYTÁRSASÁG törzsszám:
10741980
cím : 9027 GYŐR Kandó Kálmán utca 11-13

5. bejegyző határozat, érkezési idő: 58379/2/2013.07.15
VezetékJog
A FES-01/2302-3/2013 számú határozat és vázrajz szerinti tartalommal 1225 m2 területre a Sárszentmihály + Sárpenetele elnevezésű, fennálló 0.4 kV-os légvezetékes és földkábeles közcélú hálózatra;.
jogosult:
név: E.ON ÉSZAK-DUNÁNTÚLI ÁRAMHÁLÓZATI ZÁRTKÖRŰEN MŰKÖDŐ RÉSZVÉNYTÁRSASÁG törzsszám:
10741980
cím : 9027 GYŐR Kandó Kálmán utca 11-13

Az E-hiteles tulajdoni lap másolat tartalma a kiadást megelőző napig megegyezik az ingatlan-nyilvántartásban szereplő adatokkal. A szemle másolat a fennálló bejegyzéseket, a teljes másolat valamennyi bejegyzést tartalmazza. Ez az elektronikus dokumentum kinyomtatva nem minősül hiteles bizonyító erejű dokumentumnak. Ez a tulajdoni lap közigazgatási hatósági eljárás céljából került kiadásra. Másra nem használható.

TULAJDONI LAP VÉGE

Fejér Vármegyei Kormányhivatal

Székesfehérvár Levelezési cím: 8000 Székesfehérvár, Kégl Gy. u. 1.

Oldal: 1/1

E-hiteles tulajdoni lap - Szemle másolat

Megrendelés szám:30005/6776/2023

2023.01.23

SÁRSZENTMIHÁLY

Szektor: 53

Belterület 123 helyrajzi szám

8143 SÁRSZENTMIHÁLY Rózsa utca 123 HRSZ. "felülvizsgálat alatt"

I. RÉSZ

1. Az ingatlan adatai:

alrészlet adatak művelési ág/kivett megnevezés/	min.o	terület ha m2	kat.t.jöv. k.fill.	alosztály adatok ter. kat.jöv ha m2 k.fill
. Kivett közterület	0	1481	0.00	

II. RÉSZ

3. tulajdoni hányad: 1/1

bejegyző határozat, érkezési idő: 34838/1992/1991.12.05

jogcím: 1990. évi LXV. törv. 107. § (2) bek.

jogállás: tulajdonos

név: SÁRSZENTMIHÁLY KÖZSÉGI ÖNKORMÁNYZAT

cím: 8143 SÁRSZENTMIHÁLY Fő út 54

törzsszám: 15727488

III. RÉSZ

1. bejegyző határozat, érkezési idő: 58385/2/2013.07.15

VezetékJog

A FES-01/2302-3/2013 számú határozat és vázrajz szerinti tartalommal 361 m2 területre a Sárszentmihály + Sárpenetele elnevezésű, fennálló 0.4 kV-os légvezetékes és földkábeles közcélú hálózatra;

jogosult:

név: E.ON ÉSZAK-DUNÁNTÚLI ÁRAMHÁLÓZATI ZÁRTKÖRŰEN MŰKÖDŐ RÉSZVÉNYTÁRSASÁG törzsszám: 10741980

cím : 9027 GYŐR Kandó Kálmán utca 11-13

Az E-hiteles tulajdoni lap másolat tartalma a kiadást megelőző napig megegyezik az ingatlan-nyilvántartásban szereplő adatokkal. A szemle másolat a fennálló bejegyzéseket, a teljes másolat valamennyi bejegyzést tartalmazza. Ez az elektronikus dokumentum kinyomtatva nem minősül hiteles bizonyító erejű dokumentumnak. Ez a tulajdoni lap közigazgatási hatósági eljárás céljából került kiadásra. Másra nem használható.

TULAJDONILAP VÉGE

Fejér Vármegyei Körmányhivatal

Székesfehérvár Levelezési cím: 8000 Székesfehérvár, Kégl Gy. u. 1.

Oldal:

1/2

E-hiteles tulajdoni lap - Szemle másolat

Megrendelés szám:30005/6781/2023

2023.01.23

SÁRSZENTMIHÁLY

Szektor: 53

Belterület 140 helyrajzi szám

8143 SÁRSZENTMIHÁLY Fő utca 140 HRSZ. "felülvizsgálat alatt"

I R É S Z

1. Az ingatlan adatai:

alrészlet adatok művelési ág/kivett megnevezés/	min.o	terület ha m2	kat.t.jöv. k.fill.	alosztály adatok ter. kat.jöv ha m2 k.fill
. Kivett közterület	0	1.0096	0.00	

II R É S Z

3. tulajdoni hányad: 1/1

bejegyző határozat, érkezési idő: 34838/1992/1991.12.05

jogcím: 1990. évi LXV. törv. 107. § (2) bek.

jogállás: tulajdonos

név: SÁRSZENTMIHÁLY KÖZSÉGI ÖNKORMÁNYZAT

cím: 8143 SÁRSZENTMIHÁLY Fő út 54

törzsszám: 15727488

III R É S Z

1. bejegyző határozat, érkezési idő: 39451/2008.2007.12.05

VezetékJog az okirat és vázrajz szerinti tartalommal.

/HBCY-1464-1/2003. VGY-62/1976./.

jogosult:

név: E.ON ÉSZAK-DUNÁNTÚLI ÁRAMHÁLÓZATI ZÁRTKÖRŰEN MŰKÖDŐ RÉSZVÉNYTÁRSASÁG törzsszám:
10741980

cím : 9027 GYŐR Kandó Kálmán utca 11-13

2. bejegyző határozat, érkezési idő: 61629/2012.09.18

Földmérési jelek elhelyezését biztosító használati jog

(alappont száma: 0201610-1).

jogosult:

név: FVMKH FÖLDHIVATALI FŐOSZTÁLY FÖLDHIVATALI OSZTÁLY 1.

cím : 8000 SZÉKESFEHÉRVÁR Várkörút 22-24

3. bejegyző határozat, érkezési idő: 58388/2/2013.07.15

VezetékJog

A FES-01/2302-3/2013 számú határozat és vázrajz szerinti tartalommal 1215 m2 területre a Sárszentmihály + Sárpentele elnevezésű, fennálló 0.4 kV-os légvezetékes és földkábeles közcélú hálózatra;.

jogosult:

név: E.ON ÉSZAK-DUNÁNTÚLI ÁRAMHÁLÓZATI ZÁRTKÖRŰEN MŰKÖDŐ RÉSZVÉNYTÁRSASÁG törzsszám:
10741980

cím : 9027 GYŐR Kandó Kálmán utca 11-13

Folytatás a következő lapon

Fejér Vármegyei Kormányhivatal

Székesfehérvár Levelezési cím: 8000 Székesfehérvár, Kégl Gy. u. 1.

Oldal: 2/2

E-hiteles tulajdoni lap - Szemle másolat

Megrendelés szám:30005/6781/2023

2023.01.23

SÁRSZENTMIHÁLY

Szektor: 53

Belterület 140 helyrajzi szám

Folytatás az előző lapról

Az E-hiteles tulajdoni lap másolat tartalma a kiadást megelőző napig megegyezik az ingatlan-nyilvántartásban szereplő adatokkal. A szemle másolat a fennálló bejegyzéseket, a teljes másolat valamennyi bejegyzést tartalmazza. Ez az elektronikus dokumentum kinyomtatva nem minősül hiteles bizonyító erejű dokumentumnak. Ez a tulajdoni lap közigazgatási hatósági eljárás céljából került kiadásra. Másra nem használható.

TULAJDONI LAP VÉGE

Fejér Vármegyei Kormányhivatal

Székesfehérvár Levelezési cím: 8000 Székesfehérvár, Kégl Gy. u. 1.

Oldal: 1/1

E-hiteles tulajdoni lap - Szemle másolat

Megrendelés szám:30005/6786/2023

2023.01.23

SÁRSZENTMIHÁLY

Szektor: 53

Belterület 142 helyrajzi szám

8143 SÁRSZENTMIHÁLY Rákóczi utca 142 HRSZ. "felülvizsgálat alatt"

I R É S Z

1. Az ingatlan adatai:

alrészlet adatok	terület	kat.t.jöv.	alosztály adatok
művelési ág/kivett megnevezés/	min.o	ha m2	ter. kat.jöv ha m2 k.fill
. Kivett közterület	0	1368	0.00

II R É S Z

3. tulajdoni hányad: 1/1

bejegyző határozat, érkezési idő: 34838/1992/1991.12.05

jogcím: 1990. évi LXV. törv. 107. § (2) bek.

jogállás: tulajdonos

név: SÁRSZENTMIHÁLY KÖZSÉGI ÖNKORMÁNYZAT

cím: 8143 SÁRSZENTMIHÁLY Fő út 54

törzsszám: 15727488

III R É S Z

1. bejegyző határozat, érkezési idő: 39451/2008.2007.12.05

VezetékJog az okirat és vázrajz szerinti tartalommal.

/HBGY-1464-1/2003. VGY-62/1976./.

jogosult:

név: E.ON ÉSZAK-DUNÁNTÚLI ÁRAMHÁLÓZATI ZÁRTKÖRŰEN MŰKÖDŐ RÉSZVÉNYTÁRSASÁG törzsszám:

10741980

cím : 9027 GYŐR Kandó Kálmán utca 11-13

2. bejegyző határozat, érkezési idő: 58393/2/2013.07.15

VezetékJog

A FES-01/2302-3/2013 számú határozat és vázrajz szerinti tartalommal 181 m2 területre a Sárszentmihály + Sárpenetele elnevezésű, fennálló 0.4 kV-os légvezetékes és földkábeles közcélú hálózatra;.

jogosult:

név: E.ON ÉSZAK-DUNÁNTÚLI ÁRAMHÁLÓZATI ZÁRTKÖRŰEN MŰKÖDŐ RÉSZVÉNYTÁRSASÁG törzsszám:

10741980

cím : 9027 GYŐR Kandó Kálmán utca 11-13

Az E-hiteles tulajdoni lap másolat tartalma a kiadást megelőző napig megegyezik az ingatlan-nyilvántartásban szereplő adatokkal. A szemle másolat a fennálló bejegyzéseket, a teljes másolat valamennyi bejegyzést tartalmazza. Ez az elektronikus dokumentum kinyomtatva nem minősül hiteles bizonyító erejű dokumentumnak. Ez a tulajdoni lap közigazgatási hatósági eljárás céljából került kiadásra. Másra nem használható.

TULAJDONI LAP VÉGE

Fejér Vármegyei Kormányhivatal

Székesfehérvár Levelezési cím: 8000 Székesfehérvár, Kégl Gy. u. 1.

Oldal:

1/2

E-hiteles tulajdoni lap - Szemle másolat

Megrendelés szám:30005/6788/2023

2023.01.23

SÁRSZENTMIHÁLY

Szektor: 53

Belterület 152 helyrajzi szám

8143 SÁRSZENTMIHÁLY Livia 1. "felülvizsgálat alatt"

I R É S Z

1. Az ingatlan adatai:

alrészlet adatok művelési ág/kivett megnevezés/	min.o	terület ha m2	kat.t.jöv. k.fill.	alosztály adatok ter. kat.jöv ha m2 k.fill
. Kivett saját használatú út	0	1.4006	0.00	

II R É S Z

3. tulajdoni hányad: 1/1

bejegyző határozat, érkezési idő: 34838/1992/1991.12.05

jogcím: 1990. évi LXV. törv. 107. § (2) bek.

jogállás: tulajdonos

név: SÁRSZENTMIHÁLY KÖZSÉGI ÖNKORMÁNYZAT

cím: 8143 SÁRSZENTMIHÁLY Fő út 54

törzsszám: 15727488

III R É S Z

1. bejegyző határozat, érkezési idő: 54458/2007.06.27

VezetékJog az okirat és vázrajz szerinti tartalommal.

/VGY-3026/87. HBGY-1449-5/2003.

jogosult:

név: E.ON ÉSZAK-DUNÁNTÚLI ÁRAMHÁLÓZATI ZÁRTKÖRŰEN MŰKÖDŐ RÉSZVÉNYTÁRSASÁG törzsszám:
10741980

cím : 9027 GYŐR Kandó Kálmán utca 11-13

2. bejegyző határozat, érkezési idő: 39451/2008.2007.12.05

VezetékJog az okirat és vázrajz szerinti tartalommal.

/HBGY-1464-1/2003. VGY-62/1976./.

jogosult:

név: E.ON ÉSZAK-DUNÁNTÚLI ÁRAMHÁLÓZATI ZÁRTKÖRŰEN MŰKÖDŐ RÉSZVÉNYTÁRSASÁG törzsszám:
10741980

cím : 9027 GYŐR Kandó Kálmán utca 11-13

3. bejegyző határozat, érkezési idő: 58398/2/2013.07.15

VezetékJog

A FES-01/2302-3/2013 számú határozat és vázrajz szerinti tartalommal 221 m2 területre a Sárszentmihály + Sárpentele elnevezésű, fennálló 0.4 kV-os légvezetékes és földkábeles közcélú hálózatra;.

jogosult:

név: E.ON ÉSZAK-DUNÁNTÚLI ÁRAMHÁLÓZATI ZÁRTKÖRŰEN MŰKÖDŐ RÉSZVÉNYTÁRSASÁG törzsszám:
10741980

cím : 9027 GYŐR Kandó Kálmán utca 11-13

Folytatás a következő lapon

E-hiteles tulajdoni lap - Szemle másolat

Megrendelés szám:30005/6788/2023

2023.01.23

SÁRSZENTMIHÁLY

Szektor: 53

Belterület 152 helyrajzi szám

Folytatás az előző lapról

III. RÉSZ

4. bejegyző határozat, érkezési idő: 45843/2/2018.05.28

VezetékJog az okirat és vázrajz szerinti tartalommal.

251 m² területre.

jogosult:

név: E.ON DÉL-DUNÁNTÚLI GÁZHÁLÓZATI ZÁRTKÖRŰEN MŰKÖDŐ RÉSZVÉNYTÁRSASÁG törzsszám: 11006725

cím : 7626 PÉCS Búza tér 8/A

Az E-hiteles tulajdoni lap másolat tartalma a kiadást megelőző napig megegyezik az ingatlan-nyilvántartásban szereplő adatokkal. A szemle másolat a fennálló bejegyzéseket, a teljes másolat valamennyi bejegyzést tartalmazza. Ez az elektronikus dokumentum kinyomtatva nem minősül hiteles bizonyító erejű dokumentumnak. Ez a tulajdoni lap közigazgatási hatósági eljárás céljából került kiadásra. Másra nem használható.

TULAJDONI LAP VÉGE

Fejér Vármegyei Kormányhivatal

Székesfehérvár Levelezési cím: 8000 Székesfehérvár, Kégl Gy. u. 1.

Oldal: 1/1

E-hiteles tulajdoni lap - Szemle másolat

Megrendelés szám:30005/6768/2023

2023.01.23

SÁRSZENTMIHÁLY

Szektor: 53

Belterület 848 helyrajzi szám

8143 SÁRSZENTMIHÁLY Kossuth Lajos utca 848 HRSZ. "felülvizsgálat alatt"

I R É S Z

1. Az ingatlan adatai:

alrészlet adatok	terület	kat.t.jöv.	alosztály adatok
művelési ág/kivett megnevezés/	ha m2	k.fill.	ter. kat.jöv ha m2 k.fill
	min.o		

. Kivett közterület

II R É S Z

3. tulajdoni hányad: 1/1

bejegyző határozat, érkezési idő: 34838/1992/1991.12.05

jogcím: 1990. évi LXV. törv. 107. § (2) bek.

jogállás: tulajdonos

név: SÁRSZENTMIHÁLY KÖZSÉGI ÖNKORMÁNYZAT

cím: 8143 SÁRSZENTMIHÁLY Fő út 54

törzsszám: 15727488

III R É S Z

1. bejegyző határozat, érkezési idő: 58406/2/2013.07.15

VezetékJog

A FES-01/2302-3/2013 számú határozat és vázrajz szerinti tartalommal 2262 m2 területre a Sárszentmihály + Sárpenetele elnevezésű, fennálló 0.4 kV-os légvezetékes és földkábeles közcélú hálózatra;

jogosult:

név: E.ON ÉSZAK-DUNÁNTÚLI ÁRAMHÁLÓZATI ZÁRTKÖRŰEN MŰKÖDŐ RÉSZVÉNYTÁRSASÁG törzsszám: 10741980

cím : 9027 GYŐR Kandó Kálmán utca 11-13

Az E-hiteles tulajdoni lap másolat tartalma a kiadást megelőző napig megegyezik az ingatlan-nyilvántartásban szereplő adatokkal. A szemle másolat a fennálló bejegyzéseket, a teljes másolat valamennyi bejegyzést tartalmazza. Ez az elektronikus dokumentum kinyomtatva nem minősül hiteles bizonyító erejű dokumentumnak. Ez a tulajdoni lap közigazgatási hatósági eljárás céljából került kiadásra. Másra nem használható.

TULAJDONILAP VÉGE

Fejér Vármegyei Kormányhivatal

Székesfehérvár Levelezési cím: 8000 Székesfehérvár, Kégl Gy. u. 1.

Oldal: 1/1

E-hiteles tulajdoni lap - Szemle másolat

Megrendelés szám:30005/6771/2023

2023.01.23

SÁRSZENTMIHÁLY

Szektor: 53

Belterület 863 helyrajzi szám

8143 SÁRSZENTMIHÁLY Géza utca 1. "felülvizsgálat alatt"

I R É S Z

1. Az ingatlan adatai:

alrészlet adatok	terület	kat.t.jöv.	alosztály adatok
művelési ág/kivett megnevezés/	ha m2	k.fill.	ter. kat.jöv
	min.o		ha m2 k.fill

. Kivett közterület

I R É S Z

0 2364 0.00

3. tulajdoni hányad: 1/1

bejegyző határozat, érkezési idő: 34838/1992/1991.12.05

jogcím: 1990. évi LXV. törv. 107. § (2) bek.

jogállás: tulajdonos

név: SÁRSZENTMIHÁLY KÖZSÉGI ÖNKORMÁNYZAT

cím: 8143 SÁRSZENTMIHÁLY Fő út 54

törzsszám: 15727488

I I R É S Z

1. bejegyző határozat, érkezési idő: 75917/2007.12.18

Vezetékjog az okirat és vázrajz szerinti tartalommal.

10 m2-re.

jogosult:

név: E.ON ÉSZAK-DUNÁNTÚLI ÁRAMHÁLÓZATI ZÁRTKÖRŰEN MŰKÖDŐ RÉSZVÉNYTÁRSASÁG törzsszám:

10741980

cím : 9027 GYŐR Kandó Kálmán utca 11-13

2. bejegyző határozat, érkezési idő: 58409/2/2013.07.15

Vezetékjog

A FES-01/2302-3/2013 számú határozat és vázrajz szerinti tartalommal 649 m2 területre a Sárszentmihály + Sárpentele elnevezésű, fennálló 0.4 kV-os légvezetékes és földkábeles közcélú hálózatra;.

jogosult:

név: E.ON ÉSZAK-DUNÁNTÚLI ÁRAMHÁLÓZATI ZÁRTKÖRŰEN MŰKÖDŐ RÉSZVÉNYTÁRSASÁG törzsszám:

10741980

cím : 9027 GYŐR Kandó Kálmán utca 11-13

Az E-hiteles tulajdoni lap másolat tartalma a kiadást megelőző napig megegyezik az ingatlan-nyilvántartásban szereplő adatokkal. A szemle másolat a fennálló bejegyzéseket, a teljes másolat valamennyi bejegyzést tartalmazza. Ez az elektronikus dokumentum kinyomtatva nem minősül hiteles bizonyító erejű dokumentumnak. Ez a tulajdoni lap közigazgatási hatósági eljárás céljából került kiadásra. Másra nem használható.

TULAJDONILAP VÉGE

MŰSZAKI LEÍRÁS

TOP-1.5.1-20-2020-00012 "A 2021-2027 időszak projektszintű előkészítése Fejér megyében" című projekt megvalósításához kapcsolódó "Kerékpáros létesítmények tervezése "Sárrét kerékpárút" (Úrhida-Sárszentmihály-Székesfehérvár települések között)" - ENGEDÉLYEZÉSI TERV -

1. Előzmények:

A Fejér Megyei Önkormányzat (8000 Székesfehérvár, Szent István tér 9.) megbízta a Megaroad Kft-t (8000 Székesfehérvár, Kriványi u. 10.) az Úrhida-Sárszentmihály-Székesfehérvár települések közötti, "Sárrét kerékpárút" kerékpáros létesítmény engedélyezési terveinek elkészítésével.

A tervezés mindösszesen tizenegy szakaszra bontva törént:

I. szakasz:

A kerékpáros létesítmény kezdetének tekinthető I. szakasz, Székesfehérváron a Szennyvíztisztító telep és a Jancsár árok közötti, zúzottköves mezőgazdasági út folytatásában indul. A tervezett létesítmény 0+000 kezdőszelvénye, csatlakozik a Fejér Európa Kft., 785/2010. sz. tervéhez.

Az első szakaszon a Jancsár árokkal, majd a Gaja patakkal párhuzamosan, a vízfolyások bal oldalán található, vízépítési depón vezetett mezőgazdasági, illetve vízügyi fenntartó utat terveztünk, mely kisforgalmú út alkalmas kerékpáros nyom burkolati jelek felfestésével kerékpáros útvonal kijelölésére. Az I. szakasz vége az 1+847,5 km szelvényben, Székesfehérvár és Sárszentmihály települések határánál van.

II. szakasz

A második szakasz a településhatártól indulva (1+847,5) Sárszentmihály település külterületén, a Gaja-patak bal oldali vízépítési depóján kap helyet. Az út kiépítését a 3+000,5 km szelvényig végezzük el, ahol a meglévő aszfalt burkolatú 0164/2 helyrajzszámú mezőgazdasági úthoz csatlakozunk.

A tervezett létesítmény a II. szakaszon a 0156 helyrajzszámú külterületi ingatlanon halad. Az ingatlan a Sárrét tájvédelmi körzet része. A nyomvonal megtervezése során a Duna-Ipoly Nemzeti Park Igazgatóságával egyeztetünk.

III. szakasz:

Harmadik szakaszon a Gaja-patak és a Sárszentmihály, Kossuth utca között húzódó mezőgazdasági úton, a 3+000,5- 4+806,2 km szelvények között, kerékpáros nyom burkolati jelek felfestésével kerékpáros útvonal kerül kijelölésére.

Ezen a szakaszon az aszfalt útburkolatok felújítjuk, illetve a padkák lenyesését követően nemesített padkát építünk az út két oldalán.

A 3+865,72 km szelvényben keresztezzük a 20 számú Székesfehérvár - Cell-dömölk vasútvonalat. Itt jelenleg beton pályaelemekkel kiépített, fénysorompóval biztosított vasúti átjáró üzemel. A vasúti átjáróban a burkolatot, külön szakági tervrészünk szerint cseréljük.

A harmadik szakasz végén a 4+806,2 km szelvényben a 030 hrsz ingatlan határánál csatlakozunk a IV. szakaszhoz.

IV. szakasz:

A negyedik szakasz a 4+806,2- 5+339 km szelvények között a 030 hrsz ingatlanon halad. Ezen a szakaszon a Sárszentmihály Önkormányzatának beruházásában, Cégünk 22 / 2021. sz. terve alapján, előreláthatóan még 2023. évben elkészül a meglévő rossz műszaki állapotú mezőgazdasági út burkolatának felújítása. Ezen a felújított burkolaton, kerékpáros nyom burkolati jelek felfestésével kerékpáros útvonal kerül kijelölésre.

V. szakasz:

Az ötödik szakaszon (5+339-5+579) a Kossuth utca meglévő, belterületi, jó minőségű aszfalt burkolatán, kerékpáros nyom burkolati jelek felfestésével kerékpáros útvonalat jelölünk ki.

VI. szakasz:

A hatodik szakaszon a Sárszentmihály belterületi 848 és 863 helyrajzszámú ingatlanokon lévő, Géza utca aszfalt burkolattal történő kiépítését követően, kerékpáros nyom burkolati jelek felfestésével kerékpáros útvonalat jelölünk ki.

VII. szakasz:

A hetedik szakaszon (5+792,65- 6+160,16) a Május 1. utca meglévő, belterületi, jó minőségű aszfalt burkolatán, kerékpáros nyom burkolati jelek felfestésével kerékpáros útvonalat jelölünk ki.

VIII. szakasz:

A Május 1. utcából, a 7202 j. közúton (Fő u.) áthajtva érjük el a Via-Trita Kft. 2209 sz. terve alapján épülő „Királyok útja” kerékpárút tervezett nyomvonalát, melyhez csatlakozunk. Itt a Líviai útig a átfedésben van a két kerékpárforgalmi létesítmény. Jelen terv VIII. szakasza a 7202. j. közút szelvényezés szerinti bal oldalán halad a helyszíni adottságokhoz igazodva külön vezetett kerékpárútként vagy nem elválasztott, gyalog- és kerékpárútként.

A VIII. szakasz vége a 6+685 km szelvényben a Sárszentmihály település belterületi határánál, a 046 hrsz földút szélének vonalában van.

IX. szakasz:

A kilencedik szakasz, Sárszentmihály külterületén a 7202 j. közúttal párhuzamosan halad. Ezen a szakaszon a majdani kezelő, Sárszentmihály Községi Önkormányzatával folytatott egyeztetések alapján, önálló, kétirányú kerékpárutat terveztünk, mely kerékpárút Úrhida Község határáig vezet a 7202 jelű, majd a 7201 j. közúttal párhuzamos nyomvonalon.

Annak érdekében, hogy a Székesfehérvár és Szabadbattyán felől érkező kerékpárosok a 7201 és 7202 j. közutak csomópontjában becsatlakozhassanak a tervezett kerékpárút forgalmába, külön kerékpáros csomóponti ágat terveztünk a meglévő közúti, körforgalmú csomópontba.

A IX. szakasz vége a 8+248,37 km szelvényben Sárszentmihály és Úrhida települések közigazgatási határának vonalában van.

X. szakasz:

A tizedik szakasz Úrhida Község belterületén az 527 hrsz ingatlanon, a Kertalja utcában halad. Itt a rendelkezésre álló, út ingatlanon új aszfalt burkolatú utat építünk, mely a 8+484,5 km szelvényben a már kiépített 3,0m széles aszfalt burkolatú úthoz csatlakozik. Ezen a kisértalmú lakóúton kerékpáros nyom burkolati jelek felfestésével, kerékpáros útvonalat jelölünk ki.

XI. szakasz:

A tizenegyedik és egyben utolsó szakaszon, a Kertalja u. meglévő jó minőségű aszfalt burkolatán, kerékpáros nyom burkolati jelek felfestésével, kerékpáros útvonalat jelölünk ki.

A jelen terv tárgyát képező létesítmény a 8+976,5 km szelvényben, a 7201 j. közút burkolatszéléhez csatlakozva ér véget.

A munka a tervezési területek részletes digitális geodéziai felmérésével, a földhivatali térképállomány és nyomvonalas közműadatok beszerzésével indult.

A közmű adatok az E-közmű rendszeren keresztül igényeltük meg és azokat ábrázoltuk a tervezési alaptérképen. A közmű üzemeltetőktől kapott adatszolgáltatáson szereplő nyomvonalat és szerelvényeket mérethelyesen, hiánytalanul ábrázoltuk, a tervezés során elhelyezkedésüket figyelembe vettük.

A geodéziai felmérést és a tervezési alaptérképet Kiss Iván geodéta készítette (8041 Csór, Dózsa György út 42., Tel.: +36 30 611 0427).

2. Meglévő állapot ismertetése :

I. szakasz

A tervezett létesítmény 0+000 kezdőszelvénye, csatlakozik a Fejér Európa Kft., 785/2010. sz. tervéhez. Jelenleg ezen a területen egy zúzottkő burkolattal kiépített mezőgazdasági út található, mely a Szennyvíztisztító telep kepubejárójánál véget érő Bakony utca aszfalt burkolatának szélétől indul. A Fejér Európa Kft. 785/2010. sz. tervén szereplő létesítmény kapcsolatot teremt a Bakony utca irányába.

A zúzottkő urkolatú út a Jancsár-árok és a Szennyvíztisztító telep kerítése közötti területen halad, majd a Gaja-patak mellett a mezőgazdasági területek felé folytatódik.

A Gaja-patakot elérve a tervezett kerékpárút nyomvonalán vízépítési depó található, mely végigkíséri a Gaja-patakot. A vízépítési depón jelenleg vízügyi fenntartó földút van, mely a 7.sz. és a 8.sz. főutak hídjai alatt, szakasosan 3,0-4,5 m széles aszfalt burkolattal van kiépítve. Az első szakasz Székesfehérvár és Sárszentmihály települések határánál lett kijelölve. Itt torkollik az Aszalvölgyi-árok a Gaja-patakba. A torkolatnál kiépített zsilip műtárgy felett, jelenleg mintegy 100 méter hosszan, jó minőségű 3,0-4,9m változó szélességű aszfalt burkolattal lett kiépítve a vízügyi fenntartóút.

Az I. szakasz a 1+847,5 km szelvényben ér véget.

II. szakasz

A második szakasz a fent említett aszfalt burkolatú vízügyi fenntartó úton a települések határvonalán kezdődik. A tervezett létesítmény a II. szakaszon a 0156 helyrajzszámú külterületi ingatlanon halad. Az ingatlan a Sárret tájvédelmi körzet része. A nyomvonal megtervezése során a Duna-Ipoly Nemzeti Park Igazgatóságával egyeztetjük. ezen a szakaszon a Gaja-patak bal oldalán, a tervezett létesítmény nyomvonalában, vízépítési depón, kijárt, vízügyi fenntartó földút található. A 3+000,5 km szelvényben a meglévő vízügyi fenntartó földút csatlakozik a Sárszentmihály irányába tartó, aszfalt burkolatú mezőgazdasági úthoz.

III. szakasz

Harmadik szakaszon egy leromlott minőségű aszfalt burkolattal kiépített, 2,5-3,0m szélességű mezőgazdasági út található. Az út burkolatának műszaki állapota leromlott, lokálisan kátyúsodások és a meglévő alaprétegek elégtelen teherbírásából eredő burkolati hibák lehettek fel. Az út burkolata felújításra szorul.

A 3+865,72 km szelvényben az út keresztezi a 20 számú Székesfehérvár - Celldömölk vasútvonalat. Itt jelenleg beton pályaelemekkel kiépített, fénysorompóval biztosított vasúti átjáró üzemel. A vasúti átjáróban a burkolat oly mértékben leromlott, hogy annak cseréjét el kell végezni.

IV. szakasz:

A negyedik szakasz a 4+806,2- 5+339 km szelvények között a Sárszentmihály, külterület 030 hrsz ingatlanon halad. Ezen a szakaszon a Sárszentmihály Önkormányzatának beruházásában, Cégünk 22 / 2021. sz. terve alapján, előreláthatóan még 2023. évben elkészül a meglévő rossz műszaki állapotú mezőgazdasági út burkolatának felújítása. A felújítás során a meglévő 3,0-3,2 m széles aszfalt útburkolat teljesen megújul, ezért ezen a szakaszon az útburkolatot érintő építési beruházásra nincsen szükség.

V. szakasz:

Az ötödik szakaszon (5+339-5+579) a Sárszentmihály, Kossuth utca meglévő, belterületi, jó minőségű aszfalt burkolatán haladunk. Az út 3,0 m széles burkolat néhány évvel ezelőtt

lett felújítva, ennek megfelelően jó műszaki állapotban van, ezért ezen a szakaszon útburkolatot érintő építési beruházásra nincsen szükség. Az út jobb oldalán elektromos vezeték tartó oszlopsor van, melyen közvilágítási lámpatestek kaptak helyet. Az út csapadékvízvezetése nyílt földárkokkal van megoldva.

VI. szakasz:

A hatodik szakaszon a Sárszentmihály belterületi 848 és 863 helyrajziszámú ingatlanokon lévő, Géza utcában halad a nyomvonal. A Géza utca jelenleg zúzottkővel javított földút, mely műszaki állapota az elmúlt években jelentősen leromlott. Az út jobb oldalán vízelvezető árok található, mely eliszapolódott, illetve profilját veszítette. Az út bal oldalán elektromos vezeték tartó oszlopsor van, melyen közvilágítási lámpatestek kaptak helyet.

VII. szakasz:

A hetedik szakaszon (5+792,65- 6+160,16) a Május 1. utca meglévő 3,0-4,5 m széles burkolata néhány évvel ezelőtt lett felújítva, ennek megfelelően jó műszaki állapotban van, ezért ezen a szakaszon útburkolatot érintő építési beruházásra nincsen szükség. Az út jobb oldalán elektromos vezeték tartó oszlopsor van, melyen közvilágítási lámpatestek kaptak helyet. Az út csapadékvízvezetése nyílt földárkokkal van megoldva.

VIII. szakasz:

A Május 1. utcából, a 7202 j. közút (Fő u.) 6,0 m széles aszfalt burkolatát keresztezve jutunk el a tervezett kerékpárút VIII. szakaszára, mely Úrhida irányába fordulva, párhuzamosan halad a 7202 j. közút mellett.

Ezen a szakaszon a közút mellett nyílt földárok húzódik. Az árkon kívül a Líviai u. és a Rákóczi u. közötti szakaszon keskeny járda van kiépítve, melynek beton burkolata rossz műszaki állapotban van. A Rákóci utca csatlakozásánál rossz műszaki állapotú autóbusz megállóhely van, mely sem szabványos öböllel, sem megfelelő peronnal nem rendelkezik. A peron mellett a 6+318 km szelvényben egy felújított, jó műszaki állapotú, tömör téglafalazattal kiépített váróépület áll az utazók rendelkezésére.

A megállóhelyet elhagyva a közút és a mellett bal oldalon lévő lakóingatlanok között, széles útsáv áll rendelkezésre (141/24 hrsz). Ez jellemzően füves terület, melyet a lakóingatlanok zúzottkőves bejárói kereszteznek. A Rákóczi utcától nincsen kiépített gyalogjárda.

IX. szakasz:

A kilencedik szakasz, Sárszentmihály külterületén a 7202 j. közúttal párhuzamosan halad. Ezen a szakaszon a közút melletti védő fasor és a vízelvezető árok nem teszi lehetővé a kerékpárút közúti ingatlanon való elhelyezését. A közúttal párhuzamosan elhelyezkedő 046 hrsz út ingatlan is csak részben használható, mivel a védő fasor jelentős részben elfoglalja ezt a területet. A védő fasor megóvása, megrendelők kérésére, elsődleges szempont volt a tervezés során. A tervezett nyomvonal meglévő mezőgazdasági területeken halad. Ezeket a szakaszokon magánterületi ingatlanokat érintünk, mely ingatlanok telekalakítását és művelési ág alóli kivételét Sárszentmihály Község Önkormányzata végzi.

Annak érdekében, hogy a Székesfehérvár vagy Szabadbattyán felől érkező kerékpárosok a 7201 és 7202 j. közutak csomópontjában becsatlakozhassanak a tervezett kerékpárút forgalmába, külön kerékpáros csomóponti ágot terveztünk a meglévő közúti, körforgalmú csomópontba.

A IX. szakasz vége a 8+248,37 km szelvényben Sárszentmihály és Úrhida települések közigazgatási határának vonalában van.

X. szakasz:

A tizedik szakasz Úrhida Község belterületén az 527 hrsz ingatlanon, a Kertalja utcában halad. Ezen a szakaszon jelenleg burklatlan földút található, mely a jobb oldalon lévő ingatlanok közötti kapcsolatát biztosítja. A csapadékvíz elvezetés az út mellett jobb oldalon, szikkasztó földárokkaal van megoldva. Az út bal oldalán, elektromos vezetékert tartó oszlopsor épült, melyen közvilágítási lámpatestek kaptak helyet.

XI. szakasz:

A tizenegyedik és egyben utolsó szakaszon, a Kertalja u. meglévő jó minőségű 3,0 m széles aszfalt burkolatát követjük. A meglévő útburkolat jó minőségű, kerékpáros forgalom kijelölésére megfelelő. Az útszakasz csapadékvíz elvezetése, nyílt árokkal megoldot. A Kertalja utca a 8+850 km szelvényben az 5,0 m széles aszfalt burkolattal kiéíptatt Petőfi utcához csatlakozik. A Petőfi utca aszfalt burkolata jó műszaki állapotban van, mely kerékpáros forgalom számára kijelölhető útvonal. A Petőfi utca csapadékvíz elvezetése, földárokkal megoldott.

Az útszakaszokon közvilágítás üzemel.

A jelen terv tárgyát képező létesítmény a 8+976,5 km szelvényben, a 7201 j. közút burkolatszeléhez csatlakozva ér véget.

3. Tervezett állapot ismertetése

Az útépitési terveket alapvetően az e-UT 03.04.11 Kerékpárforgalmi létesítmények tervezésének és az e-UT 03.01.11 Közutak tervezésének (KTSZ) előírásai, valamint a MAUT 18. Tervezési Útmutató Mezőgazdasági utak tervezési előírásai (A KTSZ kiegészítése) szerint készítettük el.

Megnevezés	Kezdőszelvény	Végyszelvény	Hossza (m)	Szélesség (m)	Érintett hrsz	Bevetkozás jellege
I. szakasz Kerékpáros nyom kijelölése, kétirányú kerékpárforgalom lebonyolítására, új aszfalt burkolatú úton.	0+000	1+847,5	1847,5 m	3,0 m	Székesfehérvár, 020535, (020531/1), 020519/37, 020544.	3,0m széles kisforgalmú, vízügyi fenntartóút építése, kétirányú kerékpáros nyom felfestése.
II. szakasz Kerékpáros nyom kijelölése, kétirányú kerékpárforgalom lebonyolítására új aszfalt burkolatú úton.	1+847,5	3+000,5	1153 m	2,75 m	Sárszentmihály, 0156.	2,75m széles kisforgalmú, vízügyi fenntartóút építése, kétirányú kerékpáros nyom felfestése.
III. szakasz Kerékpáros nyom kijelölése, kétirányú kerékpárforgalom lebonyolítására meglévő aszfaltburkolatú úton.	3+000,5	4+806,2	1805,7m	2,5-3,0m	Sárszentmihály, 0164/2, 0169, 0175/2, 0179/1, 0184/1, 0173.	Meglévő 2,5-3,0m széles aszfalt útburkolaton, a lokális burkolati hibák javítását és a kopóréteg felújítását követően, kétirányú kerékpáros nyom felfestése.
IV. szakasz Kerékpáros nyom kijelölése, kétirányú kerékpárforgalom lebonyolítására a meglévő aszfaltburkolatú úton.	4+806,2	5+339	532,8m	3,0-3,2m	Sárszentmihály, 030.	Meglévő 3,0-3,2m széles aszfalt útburkolaton, kétirányú kerékpáros nyom felfestése.
V. szakasz Kerékpáros nyom kijelölése, kétirányú kerékpárforgalom lebonyolítására meglévő aszfaltburkolatú úton.	5+339	5+579	240m	3,0m	Sárszentmihály, 036/2, 848.	Meglévő 3,0m széles aszfalt útburkolaton, kétirányú kerékpáros nyom felfestése.
VI. szakasz Kerékpáros nyom kijelölése, kétirányú kerékpárforgalom lebonyolítására új aszfalt burkolatú úton.	5+579	5+792,65	213,65m	4,0m	Sárszentmihály, 848, 863, 47, 3/5.	4,0m széles kisforgalmú, lakóút építése, kétirányú kerékpáros nyom felfestése.
VII. szakasz Kerékpáros nyom kijelölése, kétirányú kerékpárforgalom lebonyolítására a meglévő aszfaltburkolatú úton.	5+792,65	6+166	373,35m	3,0-4,5m	Sárszentmihály, 47, 104/14.	Meglévő 3,0-4,5m széles aszfalt útburkolaton, kétirányú kerékpáros nyom felfestése.

VIII. szakasz külön vezetett kerékpárút és nem elválasztott, gyalog- és kerékpárút kialakítása.	6+166	6+685	519m	kerékpárút:2,3m, gyalog- és kerékpárút:2,75m	Sárszentmihály, 046, 104/14, 140, 123, 140, 141/24, 142, 152.	6+166-6+283, 6+318,5-6+351 km szelvények között 2,3m, a 6+671-6+685 km szelvények között 2,55m széles, aszfalt burkoltú kerékpárút épül. 6+283-6+318,5 és 6+351-6+671 km szelvények között 2,75m széles gyalog- és kerékpárút épül aszfalt burkolattal.
IX. szakasz külön vezetett kerékpárút kialakítása.	6+685	8+248,37	1563,37m	2,55m	Sárszentmihály, 042, 044, 046, 0247, (043/7), (043/8), (043/9), (043/10), (043/13), (043/14), (043/16), (043/18), (043/29), (045/1).	külön vezetett 2,3m széles aszfalt burkoltú kerékpárút épül.
X. szakasz Kerékpáros nyom kijelölése, kétirányú kerékpárforgalom lebonyolítására, új aszfalt burkolatú úton.	8+248,37	8+484,5	236,13m	3,0m	Úrhida, 527.	3,0m széles kisforgalmú, lakóút építése, kétirányú kerékpáros nyom felfestése.
XI. szakasz Kerékpáros nyom kijelölése, kétirányú kerékpárforgalom lebonyolítására meglévő aszfaltburkolatú úton.	8+484,5	8+976,5	492m	3,0-5,0m	Úrhida, 526, 527, 256, 331, 495/1.	Meglévő 3,0-5,0m széles aszfalt útburkolaton, kétirányú kerékpáros nyom felfestése.

Megjegyzés: a zárójelben szereplő helyrajzi számú ingatlanok telekalakítása folyamatban van annak érdekében, hogy magáningatlant ne érintsen a beruházás. Az ingatlan és tulajdonjogrendezést az építés megkezdéséig el kell végezni. Az ingatlanrendezést a területileg illetékes önkormányzatok végzik.

3.1. Tervezési paraméterek

I. szakasz:

A tervezett kerékpáros létesítmény az e-ÚT 03.04.13:2019 Útügyi előírás alapján (4.2.4.) az alábbi kategóriába sorolható: Kerékpáros nyom

A tervezett aszfalt burkolatú út az e-ÚT 03.01.11:208 (KTSZ) alapján: K.VI. mezőgazdasági út (kerékpáros nyom felfestése Mezőgazdasági úton (vízügyi fenntartó út))

Út tervezési osztály: TÚ 18., 2.1. táblázat alapján: 3.1.1 Mezőgazdasági bekötő út

Tervezhető burkolatszélesség: 2,75-3,0m

Tervezhető minimális padkaszélesség: 0,5-1,0m

Tervezési sebesség: 30 km/h.

II. szakasz:

A tervezett kerékpáros létesítmény az e-ÚT 03.04.13:2019 Útügyi előírás alapján (4.2.4.) az alábbi kategóriába sorolható: Kerékpáros nyom

A tervezett aszfalt burkolatú út az e-ÚT 03.01.11:208 (KTSZ) alapján: K.VI. mezőgazdasági út (kerékpáros nyom felfestése Mezőgazdasági úton (vízügyi fenntartó út))

Út tervezési osztály: TÚ 18., 2.1. táblázat alapján: 3.1.1 Mezőgazdasági bekötő út

Tervezhető burkolatszélesség: 2,75-3,0m

Tervezhető minimális padkaszélesség: 0,5-1,0m

Tervezési sebesség: 30 km/h.

III. szakasz:

A tervezett kerékpáros létesítmény az e-ÚT 03.04.13:2019 Útügyi előírás alapján (4.2.4.) az alábbi kategóriába sorolható: Kerékpáros nyom

A meglévő aszfalt burkolatú út az e-ÚT 03.01.11:208 (KTSZ) alapján: K.VI. mezőgazdasági út (kerékpáros nyom felfestése Mezőgazdasági úton)

Út tervezési osztály: TÚ 18., 2.1. táblázat alapján: 3.1.1 Mezőgazdasági bekötő út

Meglévő burkolatszélesség: 2,5-3,0m

Tervezhető minimális padkaszélesség: 0,5-1,0m

Tervezési sebesség: 30 km/h.

IV. szakasz:

A tervezett kerékpáros létesítmény az e-ÚT 03.04.13:2019 Útügyi előírás alapján (4.2.4.) az alábbi kategóriába sorolható: Kerékpáros nyom

A meglévő aszfalt burkolatú út az e-ÚT 03.01.11:208 (KTSZ) alapján: K.VI. mezőgazdasági út (kerékpáros nyom felfestése Mezőgazdasági úton)

Út tervezési osztály: TÚ 18., 2.1. táblázat alapján: 3.1.1 Mezőgazdasági bekötő út

Meglévő burkolatszélesség: 3,0-3,2m

Tervezhető minimális padkaszélesség: 0,5-1,0m

Tervezési sebesség: 30 km/h.

V. szakasz

A tervezett kerékpáros létesítmény az e-ÚT 03.04.13:2019 Útügyi előírás alapján (4.2.4.) az alábbi kategóriába sorolható: Kerékpáros nyom

A meglévő aszfalt burkolatú Kossuth utca az e-ÚT 03.01.11:208 (KTSZ) alapján:

B.VI.d.D (belterületi vegyes használatú út)

VI. szakasz

A tervezett kerékpáros létesítmény az e-ÚT 03.04.13:2019 Útügyi előírás alapján (4.2.4.) az alábbi kategóriába sorolható: Kerékpáros nyom

A tervezett aszfalt burkolatú Géza utca az e-ÚT 03.01.11:208 (KTSZ) alapján:

B.VI.d.D (belterületi lakó út)

Ennek megfelelően a főbb tervezési paraméterek:

tervezési sebesség: $v_t = 30 \text{ km/h}$

minimális körívsugár $R_{\min} = 25 \text{ m}$

max. hosszesés: 15%

minimális magassági lekerekítő ív - domború: $R_{\text{domború}} = \text{min. } 160 \text{ m}$

minimális magassági lekerekítő ív - homorú: $R_{\text{homorú}} = \text{min. } 250 \text{ m}$

minimális forgalmi sáv szélesség = 2,75m

biztonsági sáv a kiemelt szegély előtt: -

VII. szakasz

A tervezett kerékpáros létesítmény az e-ÚT 03.04.13:2019 Útügyi előírás alapján (4.2.4.) az alábbi kategóriába sorolható: Kerékpáros nyom

A meglévő aszfalt burkolatú Május 1. utca az e-ÚT 03.01.11:208 (KTSZ) alapján:

B.VI.d.D (belterületi vegyes használatú út)

VIII. szakasz

A tervezett kerékpárút az e-ÚT 03.04.13:2019 Útügyi előírás alapján az alábbi kategóriába sorolható:

A 6+166-6+283, 6+318,5-6+351 és 6+671-6+685 km szelvények közötti szakaszon:

Főhálózati szerepű kerékpárforgalmi létesítmény

Útkategória: 2x1 haladósávós kerékpárút

burkolatszélesség: 2,55 m a kétirányú, 2x1 haladósávós kerékpárúton, minimum 0,5-0,5 m széles kétoldali nemesített padkával. A beépítettség és a telepített fák, illetve közműhálózat jelentette kötöttségek miatt, ezeken a szakaszokon 2,30m burkolatszélességet terveztünk, melyet az útügyi előírás megenged.

A 6+283-6+318,5 és 6+351-6+671 km szelvények közötti szakaszon:

Kétirányú elválasztás nélküli gyalog- és kerékpárút.

A beépítettség és a telepített fák, illetve közműhálózat jelentette kötöttségek miatt, ezeken a szakaszokon 2,75m burkolatszélességet terveztünk, melyet a útügyi előírás megenged.

IX. szakasz

A tervezett kerékpárút az e-ÚT 03.04.13:2019 Útügyi előírás alapján az alábbi kategóriába sorolható: Főhálózati szerepű kerékpárforgalmi létesítmény

Útkategória: 2x1 haladósávós kerékpárút

burkolatszélesség: 2,55 m a kétirányú, 2x1 haladósávós kerékpárúton, minimum 0,5-0,5 m széles kétoldali nemesített padkával.

X. szakasz

A tervezett kerékpáros létesítmény az e-ÚT 03.04.13:2019 Útügyi előírás alapján (4.2.4.) az alábbi kategóriába sorolható: Kerékpáros nyom

A tervezett aszfalt burkolatú Kertalja utca az e-ÚT 03.01.11:208 (KTSZ) alapján:

B.VI.d.D (belterületi lakó út)

Ennek megfelelően a főbb tervezési paraméterek:

tervezési sebesség: $v_t = 30\text{km/h}$

minimális körívsugár $R_{\text{min}} = 25\text{m}$

max. hosszesés: 15%

minimális magassági lekerekítő ív - domború: $R_{\text{domború}} = \text{min. } 160\text{m}$

minimális magassági lekerekítő ív - homorú: $R_{\text{homorú}} = \text{min. } 250\text{m}$

minimális forgalmi sáv szélesség = 2,75m

biztonsági sáv a kiemelt szegély előtt: -

XI. szakasz

A tervezett kerékpáros létesítmény az e-ÚT 03.04.13:2019 Útügyi előírás alapján (4.2.4.) az alábbi kategóriába sorolható: Kerékpáros nyom

A meglévő aszfalt burkolatú Kertalja és Petőfi utca az e-ÚT 03.01.11:208 (KTSZ) alapján:

B.VI.d.D (belterületi lakó út)

A kerékpáros nyommal kijelölt 1,0 m széles virtuális sáv nem növeli meg az út szélességét, sem kapacitását, hanem a meglévő forgalmi sávon belül figyelemfelhívással, orientálással támogatja a közlekedőket. A kerékpáros nyom sárga színű, kerékpárt és kettő dupla nyílhegyet ábrázoló útburkolati jel (KRESZ 158/k ábra).

4. Helyszínrajzi kialakítás

A tervezett helyszínrajzi kialakítást a 3.1. számú tervlaptól a 3.12-ig terjedő Helyszínrajzok tartalmazzák.

I. szakasz:

A tervezett létesítmény 0+000 kezdőszelvénye, csatlakozik a Fejér Európa Kft., 785/2010. sz. tervéhez. Jelenleg ezen a területen egy zúzottkő burkolattal kiépített mezőgazdasági út ta-

lálható, mely a Szennyvíztisztító telep kepubejárójánál véget érő Bakony utca aszfalt burkolatának szélétől indul. Mivel nincs információ a megelőző szakasz beruházásának időpontjáról, ezért abban az esetben, ha a jelen terv tárgyát képező létesítmény épül előbb, akkor a megelőző szakaszon a szennyvíztisztító telep bejáratáig a meglévő zúzottkő burkolatú utat jó karba kell helyezni.

Ezen a szakaszon, 3,0 m szélességű kerékpározásra kijelölt út építését követően a burkolaton felfestett kerékpáros nyommal jelöljük ki a kerékpáros forgalom helyét.

Az aszfalt burkolat mentén mindkét oldalon 0,5-0,5 m széles kétoldali nemesített padkát építünk. A minimálisan kialakítandó útpadka szélessége 0,5m, mely megfelel az útügyi előírásoknak.

A tervezett nyomvonal kialakítása során nem érintjük a Jancsár-árok és a Gaja-patak medrét, abban beavatkozás nincs.

Az út nyomvonalán a meglévő lágyszárú növényzetet le kell kaszálni, illetve a fás bokros területek úrszelvénybe nyúló részeit el kell távolítani, ki kell vágni.

Az I. szakasz a 1+847,5 km szelvényben ér véget.

II. szakasz:

A második szakasz a településhatárolól indulva (1+847,5) Sárszentmihály település külterületén, a Gaja-patak bal oldali vízépítési depóján kap helyet. Az út kiépítését a 3+000,5 km szelvényig végezzük el, ahol a meglévő aszfalt burkolatú 0164/2 helyrajzszámú mezőgazdasági úthoz szintben csatlakozunk.

Ezen a szakaszon, 2,75 m szélességű kerékpározásra kijelölt út építését követően a burkolaton felfestett kerékpáros nyommal jelöljük ki a kerékpáros forgalom helyét.

Az aszfalt burkolat mentén mindkét oldalon 0,5-0,5 m széles kétoldali nemesített padkát építünk. A minimálisan kialakítandó útpadka szélessége 0,5m, mely megfelel az útügyi előírásoknak.

A tervezett nyomvonal kialakítása során nem érintjük a Gaja-patak medrét, abban beavatkozás nincs.

Az út nyomvonalán a meglévő lágyszárú növényzetet le kell kaszálni, illetve a fás bokros területek úrszelvénybe nyúló részeit el kell távolítani, ki kell vágni. A munkavégzés során teljes mértékben figyelembe kell venni a Duna-Ipoly nemzeti park és a Környezetvédelmi hatóság előírásait.

Az II. szakasz a 3+000,5 km szelvényben ér véget.

III. szakasz:

Harmadik szakaszon a Gaja-patak és a Sárszentmihály, Kossuth utca között húzódó mezőgazdasági úton, a 3+000,5- 4+806,2 km szelvények között, kerékpáros nyom burkolati jelek felfestésével kerékpáros útvonal kerül kijelölésre.

Ezen a szakaszon az aszfalt útburkolatok kopórétgét felújítjuk, illetve a padkák lenyesését követően, mindkét oldalon 1,0-1,0 m széles kétoldali nemesített padkát építünk. Az út vonalvezetésén nem változtattunk, követjük a meglévő helysínrajzi kialakítást.

Az út nyomvonalán a fás bokros területek úrszelvénybe nyúló részeit el kell távolítani, ki kell vágni.

A 3+865,72 km szelvényben keresztezzük a 20 számú Székesfehérvár - Celldömölk vasútvonalat. Itt jelenleg beton pályaelemekkel kiépített, fénysorompóval biztosított vasúti átjáró üzemel. A vasúti átjáróban a burkolatot külön szakági tervrészünk szerint cseréljük.

A harmadik szakasz végén a 4+806,2 km szelvényben a 030 hrsz ingatlan határánál csatlako-

zunk a IV. szakaszhoz.

IV. szakasz:

A negyedik szakasz a 4+806,2- 5+339 km szelvények között a 030 hrsz ingatlanon halad. Ezen a szakaszon a Sárszentmihály Önkormányzatának beruházásában, Cégünk 22 / 2021. sz. terve alapján, előreláthatóan még 2023. évben elkészül a meglévő rossz műszaki állapotú mezőgazdasági út burkolatának felújítása. Jelen terv keretében ezen a szakaszon burkolatépítési beruházás nincsen.

V. szakasz:

Az ötödik szakaszon (5+339-5+579) a Kossuth utca meglévő, belterületi, jó minőségű aszfalt burkolatán, kerékpáros nyom burkolati jelek felfestésével kerékpáros útvonalat jelölünk ki. Jelen terv keretében ezen a szakaszon burkolatépítési beruházás nincsen.

VI. szakasz:

Ezen a szakaszon, korrigálva a meglévő zúzottköves út nyomvonalát, 4,0 m széles aszfalt burkolatú utat építünk. Az aszfalt burkolat mentén mindkét oldalon 1,00-1,00 m széles kétoldali nemesített padkát építünk, így 6,0 m széles koronaszélességet biztosítunk, mely alkalmas arra, hogy az esetlegesen egymással szemben találkozó járművek kikerüljék egymást.

A tervezett burkolat az 5+579 km szelvényben élvágás mentén R=10m sugarú saroklekerekítő ívekkel csatlakozik a Kossuth utca meglévő aszfalt burkolatához.

A szakasz vége a 5+792,65 km szelvényben van, ahol a tervezett aszfalt útburkolat szintben, élvágás mentén, bal oldalon R=8m, jobb oldalon R=5m sugarú saroklekerekítő ívvel csatlakozik a Május 1. u. meglévő aszfalt burkolatához.

VII. szakasz:

A hetedik szakaszon (5+792,65- 6+160,16) a Május 1. utca meglévő, belterületi, jó minőségű aszfalt burkolatán, kerékpáros nyom burkolati jelek felfestésével kerékpáros útvonalat jelölünk ki. Jelen terv keretében ezen a szakaszon burkolatépítési beruházás nincsen.

VIII. szakasz:

A nyolcadik szakasz a 6+166 km szelvényben kezdődik. Itt a tervezett kerékpárút élvágás mentén, süllyesztett szegélysor beépítésével szintben csatlakozik a 7202 j. közút burkolatszéléhez. Innen enyhe bal ívvel haladva a 6+173,06 km szelvényben a Via-Trita Kft. 2209 sz. terve alapján épülő kerékpárúthoz szintben, R=3,0m sugarú saroklekerekítőívvel csatlakozik. A tervezett kerékpárút a 6+174,21 km szelvényben balra fordulva folytatódik Úrhida irányába. A tervezett kerékpárút a megelőző szakasz folytatásában a 6+191,5 km szelvényben keresztezi a Líviai u. burkolatát, majd a 7202 j. közúttal párhuzamosan a halad. A 6+195 - 6+399,5 km szelvények közötti szakaszon a rendelkezésre álló keskeny keresztmetszeti szélesség miatt, a meglévő csapadékvíz elvezető árkot meg kell szüntetnünk. Az árok helyén új csapadécsatornát építünk az útfelületek vízelvezetésének biztosítására. Ezen a szakaszon a közút bal burkolatszélének vonalába, 25 cm széles biztonsági sáv megtartásával, új kiemelt szegélysort építünk. Annak érdekében, hogy a csekély hosszúságú útburkolaton a burkolat szélén ne álljon meg a víz, a kiemelt szegély mellé süllyesztett szegélysor beépítését terveztük.

A Líviai u. és a Rákóczi u. között a tervezett kiemelt szegély mellett kap helyet az új kétirányú kerékpárút, melyet 2,3m burkolatszélességgel, a közút szélétől 0,5m biztonsági sáv megtartásával épül. A biztonsági sáv teljes területét a kerékpárútéval azonos burkolattal burkoljuk.

A biztonsági sáv szélét 12cm széles sárga folytonos burkolati jellel jelöljük.

Ezen szakaszon a kerítések mellett húzódó rossz műszaki állapotú járdát elbontjuk és helyébe, új 1,5m széles térkő burkolatú járdát építünk. A szakaszon található kapubejárókat térkő burkolattal kell kiépíteni. A Rákóczi u. burkolatához a tervezett kerékpárút süllyesztett szegélysor beépítésével csatlakozik. A 7202 j. közút mellé épített kiemelt szegélyt a süllyesztett szegély szintjére le kell futtatni.

A szakaszon található járdát, vízvezető árkot és a kapubejárók burkolatát az aattuk lévő áttereszekkel együtt elbontjuk.

A 6+283-6+318,5 km szelvények közötti szakaszon a rendelkezésre álló hely szűke miatt a gyalogos és kerékpáros forgalmat azonos burkolaton, nem elválasztott gyalog- és kerékpárutat építünk. A tervezett létesítmény a Rákóczi utcát a 6+305,5 km szelvényben keresztezi. A Rákóczi utca torkolatának burkolatának pályaszerkezete átépítésre kerül. A Rákóczi utca tervezett aszfalt burkolata szintben csatlakozik a 7202 j. közút burkolatához. Annak érdekében, hogy a 7202 j. közút burkolatszélében a csapadékvíz ne álljon meg, a kiemelt szegélyek mellé tervezett süllyesztett szegélysort a Rákóczi utca torkolatában átvezetjük.

A Rákóci u. csatlakozását követően a 7202 j. közút mellett folytatjuk a kiemelt szegélysor és süllyesztett szegélysor építését. A 6+314-6+334 km szelvények közötti szakaszon a kiemelt szegélysor mellé, új térkő burkolatú buszperont építünk, a meglévő rossz műszaki állapotú megállóhely kiváltására. Mivel a meglévő téglafalazatú váróépület jelenlegi helyén ellehetetleníti a kerékpárút építését, ezért Sárszentmihály polgármesterével egyeztetve a váróépületet elbontjuk. Mivel a kerékpárút mellett szabványos buszöböl kiépítésére nincsen lehetőség, ezért a buszok megállóhelyét a 7202 j. közút burkolatán jelöljük ki, KRESZ 158. „megállóhely” burkolati jel felfestésével.

A megállóhely környezetében a 6+318,5-6+351 km szelvények között a kerékpárutat különválasztva vezetjük a gyalogos forgalomtól. Az autóbusz megállóhelyet a kerékpárút és a 7202 j. közút közötti területen térkő burkolattal alakítjuk ki. Az elbonott váróépület helyett, a Helyszínrajzon ábrázolt helyen új „Almarend Kft., Quadrat, 4 hátfalas, két paddal” tip. (vagy ezzel műszakilag egyenértékű) váróépületet helyezünk el.

A 6+351-6+671 km szelvények közötti szakaszon a kerékpárosok és gyalogosok forgalmát közös burkolaton, nem elválasztott gyalog- és kerékpárúton vonjuk össze.

Ezen a szakaszon a szomszédos lakóingatlanok generálta csekély gyalogos forgalom és a terpi adottságok jelentette kötöttségek (fák, közműoszlopok stb.) indokolják a nem elválasztott gyalog- és kerékpárút építését.

ezen a szakaszon az úrszelvénybe nyúló növényzetet vissza kell nyesni, illetve a helyszínrajzon ábrázolt, jellemzően a léges közművezetékekbe érő veszélyes fákat ki kell vágni. A kivágott fákat az Önkormányzat előírásainak megfelelően, új fák ültetésével pótolni kell.

A tervezett kerékpáros és gyalogos burkolatokat külső oladlról kerti szegélysor építésével támasztjuk meg.

A 7202 j. közút szelvényezése szerint a 4+652 - 4+878,7 km szelvények közötti szakaszon a kiemelt szegély építése oly mértékben érinti a közút burkolatát, hogy ezen a szakaszon a bal oldali sáv teljes kopórétegének cseréjével terveztünk. Erre azért van szükség, mert a kiemelt

szegély építése során kialakítandó 25 cm szélesítés csak a burkolati rétegek átlapolásával kivitelezhető. Ennek során az alsó réteget is legalább 60 cm szélességben kell kivitelezni, mivel ennél keskenyebb munkaárokban az altalaj és a földmű, illetve az alapréteg tömörítése szakszerűen nem megoldható. A kopóréteg cseréje során a meglévő kopóréteget fel kell marni, majd a szélek egyenes levágását követően, fugaszalag beépítésével kell az új kopóréteget megépíteni.

A VIII. szakasz végén a 6+671-6+685 km szelvények közötti szakaszon, az utolsó lakóingatlant elhagyva, 2,55m széles önálló, kétirányú kerékpárutat terveztünk.

A tervezett létesítmények mellett a padkákat 0,5-0,5 m szélességben szükség esetén le kell nyesni, valamint humuszolni és füvesíteni kell.

A VIII. szakasz végén a 6+685 km szelvényben a 046 hrsz földúthoz csatlakozunk. A földű keresztezésének környezetében a kerékpárút burkolatszélének megtámasztására, 12 méter hosszan, mindkét oldalon süllyesztett szegélysort terveztünk. A földutat a kerékpárút és az országos közút közötti szakaszon és a kerékpárút utáni 2,5 méteren, 30 cm vastag Z0/56 zúzottkővel építjük ki. A beépített szegélyek mentén a zúzottkővel javított földutat 1-1 méter hosszon 6 cm vtg. AC-11 kopó aszfaltburkolattal látjuk el.

IX. szakasz:

A kilencedik szakasz, Sárszentmihály külterületén a 7202 j. közúttal párhuzamosan halad. Ezen a szakaszon a majdani kezelő, Sárszentmihály Községi Önkormányzattal folytatott egyeztetések alapján, önálló, kétirányú kerékpárutat terveztünk, mely kerékpárút Úrhida Község határáig vezet a 7202 jelű, majd a 7201 j. közúttal párhuzamos nyomvonalon. A tervezett kerékpárút nyomvonalának kijelölése során figyelembe igazodtunk a 7202 j. közút melletti fásor és fás védőterület határához. Megrendelőnk kérésére igyekeztünk a közút melletti fás, erdős védősávot megóvni.

Ezen a szakaszon 2,55 m széles aszfalt burkolatú kerékpárutat terveztünk, melyet mindkét oldalon 0,5-0,5 méter széles nemesített padkával építünk ki. A majdani kezelő Sárszentmihály Község Önkormányzatával egyeztetettek alapján, a tervezett nyomvonalon nem szükséges a mezőgazdasági földterületek megközelítését biztosító mezőgazdasági út kiépítése, mivel a 7202 és 7201 j. közutakról vannak jelenleg is az ingatlanok megközelítését biztosító ingatlanbejárók kialakítva, illetve használva. Ezen a nyomvonalon ezt megelőzően sem volt mezőgazdasági út használatban. A tervezés során figyelembe vettük a területen meglévő ingatlanbejárókat, új telekbehajtókat nem létesítettünk. A tervezett kerékpárút megvalósulását követően az országos közutakról a kerékpárúton áthajtva új bejárók alakíthatók ki. Az új bejárók létesítése a közutak kezelőinek hozzájárulásával, a kezelők által jóváhagyott, szakági tervező által készített terv alapján lehetséges.

A 7+240 km szelvényben meglévő földmedrű szikkasztóárkot keresztezünk. A kerékpárutat az árok felett D600mm átmérőjű beton csőáteresz beépítésével vezetjük át. Az áterest mindkét végén vasbeton előfejjel határolunk. Az kerékpárút mellett a padkán kívül 1,2m magas horganyzott acél csőkorlátot helyezünk el a kerékpárosok védelme érdekében. Az árok egy lokális mélyponton helyezkedik el, melynek lefolyása nincsen. Az ároktól nem messze a 7202 j. közút alatt egy D=80cm átm. beton csőáteresz található, azonban erről a vizek az út túloldalán lévő szántóföldekre folynak, hivatalos levezető árok itt nincsen. Ezért ebbe az árokba a kerékpárútról lefolyó vizeket nem vezetjük be.

A 7201 és 7202 j. köztutak körforgalmú csomópontját elérve, új 2,55 m széles, „K” szegélyekkel határolt kerékpáros csomóponti ág kiépítésével adunk lehetőséget a kerékpárosok számára a közutak Szabadbattyán és Székesfehérvár-Maroshegy irányából való becsatlakozásra. A körforgalomban a körpályán kerékpáros nyom burkolati jeleket festünk fel. Itt a KRESZ szabályainak megfelelően van lehetőség a közúti forgalomba való be- és lecsatlakozásra.

Az útsatlakozás kiépítése során a körforgalom körpályája melletti K szegély sor visszabontását követően, élvágás mentén szintben csatlakozunk a közút burkolatához. A körpálya vízvezetésének biztosítására, az Úrhida felőli mély oldalon a szegély és a padka térkö burkolatának elbontását követően, új „K” szegélyekkel határolt aszfalt burkolatú padkasurrantót építünk. Az itt összefolyó vizeket beton rézsúrsurrantóval vezetjük a meglévő burkolt árokba. A lefolyó csapadékvizek elvezetésének biztosítására a kerékpárút alá, a meglévő árok burkolatának elbontását követően, új D=60cm átm. beton csőtereszt építünk, melyet mindkét végén, függőlegesen vasbeton parapetekkel támasztunk meg. Az előfejekén 1,2m magas horganyzott acél kerékpáros korlát elhelyezése szükséges. A kivitelezés során esetlegesen megsérülő árokburkolatot ki kell javítani.

A IX. szakaszon a kerékpárút mellé, a kerékpárút tengelyének szintjétől mért 0,5m mély szikkasztóárkot terveztünk. Az árkot 1:1,5 meredekségű részűvel kell kialakítani. Ezzel oldjuk meg a csapadékvíz elvezetését, szem előtt tartva a vizek helybentartásának fontosságát. Annak érdekében, hogy az árkok ne üzemelhessenek levezető árokként, szakaszosan meg kell azokat szakítani. Az így kialakított árkok akadályt jelentenek a mezőgazdasági területekről valló felhajtással szemben is.

Az út nyomvonalán a meglévő lágyszárú növényzetet le kell kaszálni, illetve a fás bokros területek úrszelvénybe nyúló részeit el kell távolítani, ki kell vágni.

X. szakasz:

A tizedik szakasz Úrhida Község belterületén az 527 hrsz ingatlanon, a Kertalja utcában halad. Itt a rendelkezésre álló, út ingatlanon új 3,0 méter szélességű aszfalt burkolatú utat építünk, mely a 8+484,5 km szelvényben a már kiépített 3,0m széles aszfalt burkolatú úthoz, élvágás mentén szintben csatlakozik. Ezen a kisforgalmú lakóúton kerékpáros nyom burkolati jelek felfestésével, kerékpáros útvonalat jelölünk ki.

A tervezett útburkolat mindkét oldalán 1,25-1,25 m széles nemesített padkát készítünk. Az így kialakuló 5,5m széles útkorona szélessége lehetőséget biztosít arra, hogy a szembe érkező járművek a padkára lehúzódva kikerülhessék egymást.

Az útszakaszon jelenleg a környező ingatlanokat kiszolgáló földút üzemel.

Az út jobb oldalán meglévő szikkasztóárkot megtartjuk, az út építése során ahhoz igazodunk. Az árok nyomvonalán változtatni az út szélesítése érdekében nem áll módunkban, mivel az árok a földhivatali alaptérkép és a geodéziai felmérés szerint jelenleg is a rendelkezésre álló ingatlan határán van.

Az út nyomvonalán a meglévő lágyszárú növényzetet le kell kaszálni, illetve a fás bokros területek úrszelvénybe nyúló részeit el kell távolítani, ki kell vágni.

XI. szakasz:

A tizenegyedik és egyben utolsó szakaszon, a Kertalja u. meglévő jó minőségű 3,0 m széles aszfalt burkolatát követjük. A meglévő útburkolat jó minőségű, kerékpáros forgalom kijelölé-

sére megfelelő. Az útszakasz csapadékvíz elvezetése, nyílt árokkal megoldot. A Kertalja utca a 8+850 km szelvényben az 5,0 m széles aszfalt burkolattal kiéptatt Petőfi utcához csatlakozik. A Petőfi utca aszfalt burkolata jó műszaki állapotban van, mely kerékpáros forgalom számára kijelölhető útvonal. A Petőfi utca csapadékvíz elvezetése, földárokkal megoldott. Az útszakaszokon közvilágítás üzemel.

A XI. szakaszon új útburkolatot nem építünk.

5. Magassági kialakítás

A tervezett magassági vonalvezetés kialakításakor a meglévő terep és a csatlakozó burkolatok magassági adatait vettük figyelembe, azokhoz csatlakozunk.

A részletes magassági kialakítást a Hossz-szelvények és a Keresztszelvények tartalmazzák.

6. Keresztmetszeti kialakítás

A tervezett kerékpáros létesítmény kialakítása a „*Kerékpározható közutak tervezése*” Útügyi Műszaki Előírás alapján került meghatározásra.

I. - II. szakasz

A burkolat oldalesését egyoldali 2 %-os lejtéssel alakítottuk ki jobbra a Gaja-patak irányába, a megfelelő csapadékvíz elvezetés biztosítása érdekében.

A tervezett aszfalt burkolat mellett 0,5 – 0,5 m széles padkát készítünk 10 cm vtg. M22 mechanikai stabilizációból.

A burkolat oldalesését egyoldali 2,0 %-os lejtéssel alakítottuk ki, a megfelelő csapadékvíz elvezetés biztosítása érdekében.

Az út mellett 0,5 m széles nemesített padkát készítünk. A kerékpárosok jobb optikai vezetése és a gyomosodás megakadályozása érdekében, 10 cm vtg. M22 mechanikailag stabilizált padkát építünk. A padkák 5%-os oldaleséssel készülnek.

III. szakasz

A burkolat oldalesését a meglévő lejtviszonyoknak megfelelően egyoldali 2 %-os lejtéssel alakítottuk ki, a megfelelő csapadékvíz elvezetés biztosítása érdekében.

A tervezett aszfalt burkolat mellett, a padka lenyesését követően 1,0 – 1,0 m széles padkát készítünk 10 cm vtg. M22 mechanikai stabilizációból, a kerékpárosok jobb optikai vezetése és a gyomosodás megakadályozása érdekében. A padkák 5%-os oldaleséssel készülnek.

IV-V. szakasz

A szakaszon nincsen burkolatépítés. Megtartjuk a meglévő aszfalt burkolatú utak paramétereit.

VI. szakasz

A burkolat oldalesését egyoldali 2 %-os lejtéssel alakítottuk ki jobbra a meglévő földárok irányába, a megfelelő csapadékvíz elvezetés biztosítása érdekében. Az árkot tisztítását, profilozását, jó karba helyezését el kell végezni.

A tervezett aszfalt burkolat mellett 1,0-1,0 m széles padkát készítünk 10 cm vtg. M22 mechanikai stabilizációból.

VII. szakasz

A szakaszon nincsen burkolatépítés. Megtartjuk a meglévő aszfalt burkolatú utak paramétereit.

VIII. szakasz

A 7202 j. közút mellé építendő kiemelt szegély előtt biztosítandó 0,25 m biztonsági sáv miatt, a közút burkolatát a kerékpárút irányába szélesítjük. Annak érdekében, hogy a csekély hosszúságú útburkolaton a burkolat szélében ne álljon meg a víz, a kiemelt szegély mellé süllyesztett szegélysor beépítését terveztük a vizek megvezetésére.

A szélesítés csatlakozása a meglévő burkolathoz az aszfalt pályaszerkezeti rétegek 20-20cm-es átlapolással történhet. Az aszfalt rétegek alá erősítő aszfaltrács/háló beépítése szükséges a közútkezelő által előírtak alapján. Az útpálya magassági vonalvezetésén nem változtatunk, oldalesését megtartjuk. A műszakilag és esztétikailag egységes burkolat érdekében a beavatkozás hosszában 5cm vastagságban, az érintett forgalmi sáv teljes szélességben lemarjuk a kopóréteget és újat építünk helyette.

A tervezett járda és kerékpárút burkolatok oldalesését egyoldali 2,0 %-os lejtéssel alakítottuk ki balra, a megfelelő csapadékvíz elvezetés biztosítása érdekében. A gyalogos és kerékpáros burkolatokat kerti szegéllyel határoljuk.

Az út mellett a padkákat és zöld felületeket humuszoslással és füvesítéssel rendezni kell. A padkák 5%-os oldaleséssel készülnek.

A tervezett útszegélyeket szabványos, beton szegélyekből, C16 j. betonba rakva kell megépíteni. A kiemelt szegélyek 12cm kiállással készülnek. A kapubejárók vonalában a kiemelt szegélyeket 2 cm kiállásúra le kell futtatni. A gyalogos és kerékpáros átvezetések szélességében a süllyesztett szegélyeket építünk, melyek szintjéhez a kiemelt szegélyeket le kell futtatni.

IX. szakasz

A burkolat oldalesését egyoldali 2 %-os lejtéssel alakítottuk ki jobbra a tervezett szikkasztó földárok irányába, a megfelelő csapadékvíz elvezetés biztosítása érdekében. A szikkasztó árkokat 0,5 mélységgel, 0,5 m fenékszélességgel és 1:1,5 hajlású rézsűkkel építjük.

Az út mellett mindkét oldalon 0,5 m széles nemesített padkát készítünk. A kerékpárosok jobb optikai vezetése és a gyomosodás megakadályozása érdekében, 10 cm vtg. M22 mechanikailag stabilizált padkát építünk. A padkák 5%-os oldaleséssel készülnek.

X. szakasz

A burkolat oldalesését egyoldali 2 %-os lejtéssel alakítottuk ki jobbra a meglévő szikkasztó földárok irányába, a megfelelő csapadékvíz elvezetés biztosítása érdekében. A meglévő árok tisztítását, profilozását el kell végezni.

Az út mellett mindkét oldalon 1,25-1,25 m széles nemesített padkát készítünk. A kerékpárosok jobb optikai vezetése és a gyomosodás megakadályozása érdekében, 10 cm vtg. M22 mechanikailag stabilizált padkát építünk. A padkák 5%-os oldaleséssel készülnek.

XI. szakasz

A szakaszon nincsen burkolatépítés. Megtartjuk a meglévő aszfalt burkolatú utak paramétereit.

Tervezett pályaszerkezetek:

I-II. szakasz:

A majdani kezelővel, a Középdunántúli Vízügyi Igazgatósággal folytatott egyeztetések során, azt a tájékoztatást kaptuk, hogy a tervezett úton 20 tonna összsúlyú munkagépekkel végzik a fenntartási munkálatokat. Valamint kérésükre a korábbi hasonló beruházások tapasztalatai alapján egyéb, esetlegesen megjelenő mezőgazdasági gépek okozta teherforgalomra méretezzük a létesítményt. A kezelő kérésére „C” forgalmi terhelési osztály figyelembevételével méreteztük az új út pályaszerkezetét.

A tervezett út nyomvonalán a dr. Wagner és Fia KFT. Bővített talajvizsgálati jelentést készített (F-74/2022 ikt.sz.). Ez alapján a tükörkiemelést követően a talaj E2 teherbírési modulusának értéke legfeljebb 30 MN/m² érték körül várható.

Az e-UT 06. 03. 13: 2005 5.1. ábra alapján a Talajvizsgálati jelentésben megadott várható E2 teherbírési modulus figyelembevételével 20 cm vastagságú FZKA 0/63 javítóréteg beépítését tervezzük.

Mivel az altalaj fagyérzékenynek minősül, ezért számításaink alapján 10 cm vtg. fagyvédő javítóréteg beépítése szükséges, azonban ezt a fagyvédő vastagságot a javítóréteg már biztosítja.

Az I. és II. szakaszon épülő útburkolat esetében a pályaszerkezet „C” forgalmi terhelésre, FZKA stabilizációs alapréteggel:

- 5 cm vtg. AC-11 kopó aszfaltréteg,
- 10 cm vtg. AC-22 kötő aszfaltréteg,
- 20 cm FZKA 0/63 alapréteg,
- 20 cm FZKA 0/63 fagyvédő-, javítóréteg,
- 1 rtg. min. 40 kN/m szakítószilárdságú, max. 22%-os szakadó nyúlású szőtt geotextília.

Tervezett nemesített padka:

- 10 cm vtg. M22 mechanikai stabilizáció

A tervezett létesítmények melletti zöld felületeket, rézsűket humuszolással és füvesítéssel rendezni kell.

III. szakasz:

Kopóréteg felújítás:

- 4 cm AC-11 kopó aszfaltréteg,
- változó vastagságú átl. 4,5 cm AC-11 kopó aszfalt kiegyenlítőréteg,
- bitumenemulziós kellősítés
- meglévő pályaszerkezet.

Teljes pályaszerkezet csere:

- 4 cm AC-11 kopó aszfaltréteg,
- 8 cm AC-22 kötő aszfaltréteg,
- 20 cm FZKA 0/63 alapréteg,
- 20 cm FZKA 0/63 fagyvédő-, javítóréteg.

Kátyúzás:

A meglévő burkolati hibák körülvágását, tisztítását és az alapréteg kiegyenlítését követően, 5 cm vtg. AC-11 kötő aszfaltréteg beépítésével történik.

A felújított aszfaltburkolat mellett a padkák lenyesését követően 1,0 – 1,0 m széles, 10 cm vtg. M22 mechanikailag stabilizált padkát építünk. A padkák 5%-os oldaleséssel készülnek.

VI. szakasz:

A VI. szakaszon épülő aszfalt útburkolat esetében a pályaszerkezet „B” forgalmi terhelésre, FZKA stabilizációs alapréteggel:

- 4 cm vtg. AC-11 kopó aszfaltréteg,
- 8 cm vtg. AC-22 kötő aszfaltréteg,
- 20 cm FZKA 0/63 alapréteg,
- 20 cm FZKA 0/63 fagyvédő-, javítóréteg,

Tervezett nemesített padka:

- 10 cm vtg. M22 mechanikai stabilizáció

VIII. szakasz:

A 7202 j. közút burkoltszélesítése esetében a pályaszerkezet „E” forgalmi terhelésre, Ckt hidraulikus kötőanyagú stabilizációs alapréteggel:

- 5 cm vtg. AC-11 kopó F aszfaltréteg,
- 7 cm vtg. AC-22 kötő F aszfaltréteg,
- 7 cm vtg. AC-22 alap F aszfaltréteg,
- 20 cm Ckt hidraulikus kötőanyagú stabilizációs alapréteg,
- 20 cm FZKA 0/63 fagyvédő-, javítóréteg.

Aszfalt burkolatú kerékpárút:

- 4 cm vtg. AC-8 kopó aszfaltréteg,
- 5 cm vtg. AC-11 kötő aszfaltréteg,
- 20 cm FZKA 0/63 alapréteg,
- 20 cm FZKA 0/63 fagyvédő-, javítóréteg.

Térkő burkolatú járdák:

- 6 cm vtg. normál szürke térkő,
- 3 cm vtg. NZ 0/4 fektetőágyazat,
- 20 cm FZKA 0/63 alapréteg,
- 20 cm FZKA 0/63 fagyvédő-, javítóréteg.

IX. szakasz:

A tervezett út nyomvonalán a dr. Wagner és Fia KFT. Bővített talajvizsgálati jelentést készített (F-74/2022 ikt.sz.). Ez alapján a tükörkiemelést követően a talaj E2 teherbírasi modulusának értéke legfeljebb 10-20 MN/m² érték körül várható. A talajvizsgálati jelentés alapján, 50-60 cm humuszos termőföld letermelésével kell kalkulálni.

Az e-UT 06. 03. 13: 2005 5.1. ábra alapján a Talajvizsgálati jelentésben megadott várható E2 teherbírasi modulus figyelembevételével 20 cm vastagságú FZKA 0/63 javítóréteg beépítését

tervezzük.

Mivel az altalaj fagyveszélyesnek minősül, ezért számításaink alapján 20 cm vtg. fagyvédő javítóréteg beépítése szükséges, azonban ezt a fagyvédő vastagságot a javítóréteg már biztosítja.

Aszfalt burkolatú kerékpárút:

- 4 cm vtg. AC-8 kopó aszfaltréteg,
- 5 cm vtg. AC-11 kötő aszfaltréteg,
- 20 cm FZKA 0/63 alapréteg,
- 30 cm FZKA 0/63 fagyvédő-, javítóréteg,
- 1 rtg. min. 40 kN/m szakítószilárdságú, max. 22%-os szakadó nyúlású szőtt geotextília.

Tervezett nemesített padka:

- 10 cm vtg. M22 mechanikai stabilizáció

X. szakasz:

A X. szakaszon épülő aszfalt útburkolat esetében a pályaszerkezet „B” forgalmi terhelésre, FZKA stabilizációs alapréteggel:

- 4 cm vtg. AC-11 kopó aszfaltréteg,
- 8 cm vtg. AC-22 kötő aszfaltréteg,
- 20 cm FZKA 0/63 alapréteg,
- 20 cm FZKA 0/63 fagyvédő-, javítóréteg,

Tervezett nemesített padka:

- 10 cm vtg. M22 mechanikai stabilizáció

7. Csapadékvíz-elvezetés

I-II. szakasz

A burkolatra lehulló csapadékvizeket a burkolatok oldalirányú esésével vezetjük le a tervezett útfelületekről. A csapadékvizek így az út mellett húzódó patakba folynak. Az épülő út nem növeli számottevően az árkot terhelő csapadékvíz mennyiségét. Önálló vízvezető rendszer kiépítésére nincs szükség.

III, IV, V, VII. szakasz

Ezek a szakaszok a meglévő aszfalt burkolatok vízvezetése nyílt földárkokkal van megoldva. Nincs beavatkozás.

VI. szakasz

Ezen a szakaszon az útburkolat melletti jobb oldali földárok felújítását végezzük. Az árokszakaszon található kapubejárók szélességében új D=300mm átm. KG PVC csőátereszeket építünk betonvédelemben. Az átereszeket mindkét végén, függőleges, vasbeton parapetekkel támasztjuk meg.

Az 5+988 km szelvényben az út alatt lévő átereszt ki kell tisztítani.

VIII. szakasz

Ezen a szakaszon a meglévő árok helyén új D=400mm átm. KG PVC csatornát terveztünk, vasbeton védelemben. A 7202 j. közút burkolatszélében új 50x50 cm méretű D400 teherbírá-sú öntöttvas ráccsal épített víznyelőket létesítünk. A víznyelőket a tervezett csapadécsatornán építendő tisztítóaknába, D300mm átm. KG PVC csővel kötjük be.

Annak érdekében, hogy közterületről magánterületre csapadékvíz ne folyhasson, a járda burkolatánál mélyebben fekvő kapubejárók szélességében 15 cm széles rácsos folyókát terveztünk (öntöttvas ráccsal, D400 forgalmi terhelésre), melyeket D110 KG PVC csővel a tervezett csatornába kötünk.

Az ingatlanok csapadékvíz kivezetését a tervezett csatornára rá kell kötni.

A tervezett csatorna befogadója a 6+381,7 km szelvényben a közút alatti D=60cm átm. beton csőáteresz. Az átereszen keresztül a Rózsa utcában lévő levezetőcsatornába folyik a csapadék. A Rózsa utcai árok tisztítását, profilozását el kell végezni, illetve a 19.sz. ingatlan sarkánál lévő, járda alatti átereszt, annak rossz fektetési mélysége miatt át kell építeni D=600mm átmé-rőjűre. Az átépítés során az átereszt határoló vasbeton parapeteket átépítjük, a rajtuk lévő gya-logos korlátokat cseréljük.

A 7202 j. közút alatti átereszt kifolyási végén a meglévő földárkokat ki kell tisztítani és beton árokburkoló lapokkal ki kell burkolni a járda alatt átépített átereszig, és a 7202 j. közúttal párhuzamosan 5m hosszan.

A 6+399,5-6+680 km szelvények közötti szakaszon a 7202 j. közút melletti földárkot tisztíta-ni, profilozni szükséges. Az árokban lévő, kapubejárók alatti, megl. átereszeket át kell építeni D400 KG csővel, betonvédelemben, függőleges előfejekkel, kapubejáró burkolatának bontá-sával helyreállításával.

A 6+399,5-6+484 km szelvények közötti szakaszon a meglévő árokburkolat elbontását köve-tően, MCS 50/50 elemekkel burkoljuk az árkot.

IX. szakasz

A IX. szakaszon a kerékpárút mellé, a kerékpárút tengelyének szintjétől mért 0,5m mély szik-kasztóárkot terveztünk. Az árkot 1:1,5 meredekségű részűvel kell kialakítani. Ezzel oldjuk meg a csapadékvíz elvezetését, szem előtt tartva a vizek helybentartásának fontosságát.

Annak érdekében, hogy az árkok ne üzemelhessenek levezető árokként, szakaszosan meg kell azt szakítani. Az így kialakított árokszakaszok akadályt jelentenek a mezőgazdasági terü-letekről valló felhajtással szemben is. A szikkasztóárkok 0,5m fenékszélességgel készülnek.

A 7+240 km szelvényben meglévő földmedrű szikkasztóárkot kereszteljük át. A kerékpárutat az árok felett D600mm átmérőjű beton csőáteresz beépítésével vezetjük át. Az átereszt mindkét végén vasbeton előfejjel határolunk. Az kerékpárút mellett a padkán kívül 1,2m ma-gas horganyzott acél csőkorlátot helyezünk el a kerékpárosok védelme érdekében. Az árok egy lokális mélyponton helyezkedik el, melynek lefolyása nincsen. Az ároktól nem messze a 7202 j. közút alatt egy D=80cm átm. beton csőáteresz található, azonban erről a vizek az út túloldalán lévő szántóföldekre folynak, hivatalos levezető árok itt nincsen. Ezért ebbe az árokba a kerékpárútról lefolyó vizeket nem vezetjük be.

X. szakasz

A csapadékvíz elvezetés biztosítása érdekében. A meglévő szikkasztó árok tisztítását, profilo-zását el kell végezni.

8. Forgalomtechnika

Közúti jelzőtáblák

A tervezett táblákat a Helyszínrajzokon ábrázoltuk. A KRESZ jelzőtáblákat a 4/2001. (I.31.) A közúti jelzőtáblák méreteiről és műszaki követelményeiről szóló KÖVIM rendelet és az e-UT 04.02.12, e-UT 04.02.21-26, és e-UT 04.02.31 -34 sz. útügyi műszaki előírások szerint, az adott útkategóriának megfelelő méretekkel, fényvisszaverő kivitelben, betontömbbe ágyazott, horganyzott acélcső tartóoszlopra szerelve kell kihelyezni.

A KRESZ táblák minősége HI fóliás. A táblák és tartószerkezeteinek anyaga tűzihorganyzott acél.

A tervezett kerékpáros létesítmény mentén útbaigazító táblák kihelyezést terveztük. A táblák pontos helyét és tartalmát a Helyszínrajzok tartalmazzák. Az útbaigazító táblákat a Bejárható Magyarország Arculati Alapvetés kézikönyvben előírtak alapján kell elkészíteni.

I. szakasz:

Az első szakaszon 30 km/h sebességkorlátozást vezetünk be, ezért a Helyszínrajzon jelölt helyeken 30 km/h „Sebességkorlátozás” (KRESZ 30. ábra) táblákat helyezünk el.

A szakaszon található útcsatlakozásokban „Elsőbbségadás kötelező” (KRESZ 9. ábra) jelzőtáblákat helyezünk ki, a tervezett út elsőbbségének egyértelmű jelzésére.

A 0+410 km szelvénytől behajtási tilalmat rendelünk el, a forgalom csökkentésére és az illetéktelen behajtások megakadályozására. Ezért itt „Gépjárművel, mezőgazdasági vontatóval és lassú járművel behajtani tilos” (KRESZ 41. ábra) alatta „Kivéve vízügy”, „Kivéve Magyar Közút” és „Kivéve engedéllyel” kiegészítő jelzőtáblákat helyezünk el.

A behajtási tilalmi táblát a 8.sz. főút hídjá utáni, 0+850 km szelvényben lévő útcsatlakozásban is megismételjük. A főutak hídjai alatt átvzeteő és a híd műtárgyak között a 0+410-0+839 km szelvények közötti szakaszon a 20 km/órás sebességkorlátozást vezetünk be.

Az I. szakaszon a 0+861 km szelvénytől a tervezett létesítményen a behajtást kizárólag a kezelő Vízügyi Igazgatóság számára és az engedéllyel rendelkezők számára tesszük lehetővé. Ezt a „Gépjárművel, mezőgazdasági vontatóval és lassú járművel behajtani tilos” (KRESZ 41. ábra) jelzőtáblák alatt elhelyezett kiegészítő táblákkal jelezzük.

II. szakasz:

A második szakaszon 30 km/h „Sebességkorlátozás” (KRESZ 30. ábra) táblák kihelyezésével sebességkorlátozást vezetünk be. Valamint az illetéktelenek behajtásának korlátozására „Gépjárművel, mezőgazdasági vontatóval és lassú járművel behajtani tilos” (KRESZ 41. ábra) alatta „Kivéve vízügy” és „Kivéve engedéllyel” kiegészítő jelzőtáblákat helyezünk el a szakasz mindkét végén. A szakaszon az Aszaltöltési árok zsilipjének környezetében található útcsatlakozásokban „Elsőbbségadás kötelező” (KRESZ 9. ábra) jelzőtáblákat helyezünk ki, a tervezett út elsőbbségének egyértelmű jelzésére.

A II. szakasz végén a felújítandó mezőgazdasági út elsőbbségét „Elsőbbségadás kötelező” (KRESZ 9. ábra) jelzőtáblával jelezzük.

III. szakasz:

A felújítandó mezőgazdasági út tervezési paramétere miatt a szakasz teljes hosszán 30 km/órás sebességkorlátozást vezetünk be, melyet a helyszínrajzokon ábrázolt 30 km/h „Sebességkorlátozás” (KRESZ 30. ábra) táblákkal jelzünk.

A szakaszon található útcsatlakozásokban „Elsőbbségadás kötelező” (KRESZ 9. ábra) jelzőtáblákat helyezünk ki, a tervezett út elsőbbségének egyértelmű jelzésére.

A sebességkorlátozó jelzőtáblákat a 3+865,72 km szelvényben lévő vasúti átjáró után, mindkét irányban meg kell ismételni.

IV., V. szakasz:

A szakaszok teljes hosszán 30 km/órás sebességkorlátozást vezetünk be, melyet a helyszínrajzokon ábrázolt 30 km/h „Sebességkorlátozás” (KRESZ 30. ábra) táblákkal jelzünk.

A szakaszon található útcsatlakozásokban „Elsőbbségadás kötelező” (KRESZ 9. ábra) jelzőtáblákat helyezünk ki, a tervezett utak elsőbbségének egyértelmű jelzésére.

VI. szakasz:

A szakaszok teljes hosszán 30 km/órás sebességkorlátozást vezetünk be, melyet a helyszínrajzokon ábrázolt 30 km/h „Sebességkorlátozás” (KRESZ 30. ábra) táblákkal jelzünk. A Géza utca forgalmát, mindkét végén „Elsőbbségadás kötelező” (KRESZ 9. ábra) jelzőtáblák kihelyezésével rendeljük alá mind a Kossuth u., mind a Május 1. utcának.

A Szent Imre u. csatlakozásában a Szent Imre utcában „Elsőbbségadás kötelező” (KRESZ 9. ábra) jelzőtáblát helyezünk ki. Ebben a közúti csatlakozásban a Géza utcának van elsőbbsége. A Szent Imre utca zsákutcsá jellegét „Zsákutca” (KRESZ 106. ábra) tábla kihelyezésével jelezzük a Géza utca felől.

VII. szakasz:

A szakasz teljes hosszán 30 km/órás sebességkorlátozást vezetünk be, melyet a helyszínrajzokon ábrázolt 30 km/h „Sebességkorlátozás” (KRESZ 30. ábra) táblákkal jelzünk.

A 7202 j. közút előtt a meglévő „Elsőbbségadás kötelező” (KRESZ 9. ábra) jelzőtábla szabályozza az elsőbbségi viszonyokat, jelezve az országos közút elsőbbségét.

VIII. szakasz:

Ezen a szakaszon a közúti járműforgalomtól különválasztva vezetjük a kerékpárosokat. A 6+166-6+283, 6+318,5-6+351 km szelvények között 2,3m, a 6+671-6+685 km szelvények között 2,55m széles, aszfalt burkoltú kerékpárút épül. A 6+283-6+318,5 és 6+351-6+671 km szelvények között 2,75m széles gyalog- és kerékpárút létesül aszfalt burkolattal.

A közlekedők számára a kerékpárút szakaszokat „Kerékpárút” (KRESZ 26. ábra) jelzőtáblákkal a gyalog-, és kerékpárút szakaszokat „Gyalog- és kerékpárút” (KRESZ 26/d. ábra) jelzőtáblákkal jelezzük.

A 6+166 km szelvényénél a kerékpárút 7202 j. közúthoz való csatlakozásánál a közúton áthajtók számára „Elsőbbségadás kötelező” (KRESZ 9. ábra) és „Kerékpárút vége” (KRESZ 26/a. ábra) jelzőtáblákat helyezünk ki, közös oszlopon.

A Líviai és a Rákóczi utcákban a csatlakozó utcákban lévő „Elsőbbségadás kötelező” táblákat újra cseréljük. Alattuk pedig a kerékpár-közlekedésre utaló kiegészítő jelzőtáblát helyezünk el, a KRESZ 10/a. ábra szerinti kialakításban.

IX. szakasz:

A szakaszon kijelölt kerékpárutat „Kerékpárút” (KRESZ 26. ábra) jelzőtáblákkal jelezzük a Helyszínrajzokon ábrázoltak szerint.

A 046 hrsz út keresztezésénél a kerékpárút elsőbbségét „Elsőbbségadás kötelező” táblával jelezzük. Alatta kerékpár-közlekedésre utaló kiegészítő jelzőtáblát helyezünk el, a KRESZ 10/a. ábra szerinti kialakításban.

A 7+212 km szelvény környezetében lévő, kijárt telekbejárónál, „Kerékpárút” (KRESZ 26. ábra) jelzőtáblák kihelyezésével jelezzük a kerékpárutat.

A 7201 és 7202 j. közutak körforgalmú csomópontjában a tervezett kerékpáros csomóponti ág kiépítése miatt, az országos közutakon lévő útirány előjelző táblákat cserélni, amennyiben lehetséges, felülmatricázni szükséges a Helyszínrajzon ábrázoltak szerint.

A 7201 és a 7202. j. közutakon a körforgalomba behajtó gyalogosokra figyelmeztető, „Kerékpárosok” (KRESZ 95/b. ábra) veszélyt jelző táblákat helyezünk ki a csomóponti ágakon a pozícióvonalaktól mért 150méter távolságra.

A kerékpáros körforgalmi csomóponti ágon a körforgalomba behajtók részére, közös oszlopon, „Elsőbbségadás kötelező” (KRESZ 9. ábra), „Körforgalom” (KRESZ 23. ábra) és „Kerékpárút vége” (KRESZ 26/a. ábra) jelzőtáblákat helyezünk ki. A körforgalomból kihajtók számára „Kerékpárút” (KRESZ 26. ábra) és „Elsőbbségadás kötelező” (KRESZ 9. ábra) jelzőtáblákat helyezünk ki a Helyszínrajzon ábrázoltak szerint.

A IX. szakasz végén a kerékpárút végét „Kerékpárút vége” (KRESZ 26/a. ábra) jelzőtáblával jelezzük az Úrhida felé kerékpározók számára. Valamint a Sárszentmihály irányába igyekvők részére „Kerékpárút” (KRESZ 26. ábra) jelzőtáblával jelezzük a kerékpárút kezdetét.

X-XI. szakasz:

A szakaszok teljes hosszán 30 km/órás sebességkorlátozást vezetünk be, melyet a helyszínrajzokon ábrázolt 30 km/h „Sebességkorlátozás” (KRESZ 30. ábra) táblákkal jelzünk.

A Petőfi utca irányából a Kertalja utca irányába közlekedők számára, „Zsákutca kerékpáros továbbhaladási lehetőséggel” (106/a. ábra) táblával jelezzük az utca zsákutca jellegét és a kerékpárosok továbbhaladásának lehetőségét.

A Bóroka utcában, a Petőfi S. utcában és a Kossuth utcában mindkét irányból, a kerékpáros létesítmény előtt 50 méter távolságban „Kerékpárosok” (KRESZ 95/c. ábra) veszélyt jelző táblákat helyezünk ki, alatta kiegészítő táblával, mely azt jelzi, hogy az úton olyan kereszteződés van, ahol fokozottan számítani kell kerékpárosok keresztirányú közlekedésére.

A jelzőtáblák pontos helyét a Helyszínrajzok tartalmazzák.

Védőkorlátok, sorompók

Az I. és II. szakaszon a majdani kezelő Középdunántúli Vízügyi Igazgatóság kérésére a jogosulatlan gépjárműforgalom kizárására, kerékpárosok által átjárható forgalmi akadályokat (pollereket) terveztünk beépíteni.

A Miniszterelnökség Aktív Mobilitási Főosztályával folytatott megbeszélés során a Részletraajzon ábrázolt pollerek elhelyezése mellett döntöttünk.

Behajtást gátló akadályokat a 0+411, 0+865, 1+797, 1+893 és a 2+990 km szelvényekben helyezünk el.

A 7.sz. és a 8. sz. főút hídja alatti szakaszon a vízfolyással párhuzamos szalagkorlátra a kerékpárosok védelme érdekében 1,2 m összmagasságú horganyzott acél csőkorlátot helyezünk el.

A IX. szakaszon a 7+240 km szelvényben épülő, D600mm átmérőjű beton csőáteresz környe-

zetében a kerékpárút mellett a padkán kívül 1,2m magas horganyzott acél csőkorlátot helyezünk el a kerékpárosok védelme érdekében 10+10 m hosszan.

A védőkorlátok horganyzott acél kivitelben készüljenek, mindkét végükön fényvisszaverő matricával.

Útburkolati jelek

Az útburkolati jeleket a 11/2001. sz KöVim rendelet és az Út 2-1.113.2001, az Út 2-1.149:2001 és az Út 2-1.150:2001 Útügyi Műszaki Előírás alapján kell kialakítani.

Az I-VII. és a X-XI. szakaszokon, mindkét irányban „kerékpáros nyom” (KRESZ 158/k. ábra), sárga, spray plastic, féltartós burkolati jeleket festünk fel. A Miniszterelnökség Aktív Mobilitási Főosztályával lefolytatott előzetes egyeztetés alapján a piktogramokat csak az útszakaszok kezdetén-végén, irányváltásoknál és útsatlakozások környezetében szükséges felfestünk. Az irányváltásoknál kerékpáros piktogramot és irány nyilat festünk fel a jobb tájékoztatás érdekében.

A VIII-IX. szakaszon a helyszínrajzon ábrázoltak szerint a kerékpárutak tengelyében 1,5-1,5m kiosztású, 12cm széles terelővonalat, a kerékpárutak két szélén pedig 12 cm széles folyamatos sárga vonalat festünk. Az elsőbbségadás kötelező tábláknál, pozícióvonalakat és elsőbbségadás kötelező piktogramokat festünk fel. Az útvonal típusát a helyszínrajzokon ábrázolt piktogramok felfestésével ábrázoljuk.

A VIII. szakaszon a Líviai u. és Rákóczi utcákon való átvezetést „utat keresztező kerékpárút” (KRESZ 158/g. ábra) sárga felfestéssel jelöljük ki. A sárga tömbök közötti területet vörös burkolati jellel töltjük ki. A vörös burkolati jelen, irányhelyesen kerékpáros piktogramot festünk fel.

A IX. szakaszon a 7201 és 7202 j. közutak körforgalmú csomópontjának körpályáján, kerékpáros nyom burkolati jeleket festünk fel a Helyszínrajzon ábrázoltak szerint.

A gépjárművek által is használt útfelületekre tervezett burkolati jeleket tartós anyagból kell felfesteni. A kizárólag kerékpárosok és gyalogosok által használt útfelületeken sárga, spray plastic, féltartós burkolati jeleket festünk fel. A vörös burkolati jelek spray plastic anyagból készülnek,

10. Közművek

A tervezési területen érintett, meglévő közművek nyomvonalai a Helyszínrajzokon kerültek ábrázolásra, a geodéziai felmérés és a közmű üzemeltetőktől kapott adatszolgáltatások alapján.

A Közműegyeztetési Jegyzőkönyvek és Közműkezelői Nyilatkozatok tartalmát itt nem ismételjük meg, az abban foglaltakat be kell tartani!

A közműkezelőket a munkaterület átadásra meg kell hívni, a szakfelügyeletet meg kell rendelni.

Az érintett közművek helyét kézi kutatóárokokkal a kivitelezés megkezdése előtt pontosítani kell.

11. Geodézia

A meglévő állapot geodéziai felmérés EOVS vetületi rendszerben és Balti rendszerű magasságban készült. A terven szereplő tervezett és meglévő magasságok Balti rendszerben találhatóak.

12. Közvilágítás

A belterületi szakaszokon mindenhol üzemelő közvilágítási hálózatok létesültek.

13. Örökségvédelem

A Fejér Megyei Kormányhivatal Építésügyi és Örökségvédelmi Főosztály Örökségvédelmi Osztálytól kapott FE/OVED/1731-2/2022 iktatószámú tájékoztatás alapján:

Sárszentmihály, 030 hrsz.-ú ingatlanon a közhiteles örökségvédelmi nyilvántartás alapján a 22551 azonosító számon nyilvántartott régészeti lelőhely,
Sárszentmihály, 043/29, 044 és 046 hrsz.-ú ingatlanokon a közhiteles örökségvédelmi nyilvántartás alapján a 22540 azonosító számon nyilvántartott régészeti lelőhely,
Sárszentmihály, 046 hrsz.-ú ingatlanon a közhiteles örökségvédelmi nyilvántartás alapján a 22540, 22542 és 22266 azonosító számon nyilvántartott régészeti lelőhelyek,
Sárszentmihály, 141/24, 47, 848, 863 hrsz.-ú ingatlanokon a közhiteles örökségvédelmi nyilvántartás alapján a 22266 azonosító számon nyilvántartott régészeti lelőhely található.

A Kötv. 23/C. § (1) bekezdése kimondja, hogy nagyberuházás esetén előzetes régészeti dokumentációt (a továbbiakban: ERD) kell készíteni, amelynek záródokumentuma a feltérési projektterv a Kötv. 23/D. § (1) bekezdése értelmében.

A fentiek alapján elkészített Előzetes régészeti dokumentációban és a feltérési projekttervben leírtakat be kell tartani.

14. Munkavédelmi fejezet:

Jelen műszaki terv a tervezéskor érvényben lévő és a jelen terv készítésére vonatkozó jogszabályok, szabályzatok, műszaki előírások figyelembevételével készült.

Az építendő létesítmények kialakítása, elhelyezése, a környező létesítményektől való védőtávolsága megfelel a vonatkozó munkavédelmi és környezetvédelmi előírásoknak.

A kivitelezés minden fázisában be kell tartani az általános érvényű és eseti munkavédelmi szabványokat, a 3/2002. (II.8.) és a 4/2002. (II.20.) SzCsM-EüM rendeleteket, a kivitelező vállalat munkavédelmi szabályzatában foglalt előírásokat, továbbá a kivitelezési technológiai utasításban szereplő munkavédelmi előírásokat.

A műszaki terv üzemelő, önkormányzati kezelésben lévő helyi közutat érint, ezért a munkavégzés során a közúti közlekedés és a közúton történő munkavégzés szabályait be kell tartani. Maradékalanul be kell tartani a 20/1984 (XII.21.) KM. Rendeletet, a 3/2001. (I.31.) KöViM és a 4/2001. (I.31.) KöViM rendeletet, valamint az ÚT 1-1.145:2001 és az ÚT 2-1.119:2007 útügyi műszaki leírásokat.

A kivitelezés csak a munkaterület átadását követően kezdhető meg, melyre az összes érdekelteket meg kell hívni. A munkahely átadása egyben az útüzemeltető kezelői nyilatkozata a munkavégzés megkezdhetőségére.

A munkaterület átvételétől a műszaki átadás befejezéséig az építés alatt álló útszakasz forgalmi rendjének biztosításáért a hatóságilag meghatározott és az építéshez előírt és elhelyezett közlekedésbiztonságot szolgáló forgalomtechnikai elemek, berendezések, (jelzőtáblák, korlátok, fényjelző készülékek, stb.) elhelyezéséért és meglétéért a kivitelező felelős.

A kivitelező vállalat köteles a munka megkezdése előtt a saját építési technológiájának megfelelő közúti elkorlátozási tervet készíteni és annak bevezetéséhez a közút kezelőjének hozzájáruló nyilatkozatát beszerezni.

A munkavédelmi tervfejezet előírásai a teljes munkaterületen végzett valamennyi munkafázisra vonatkoznak.

A munkaterület fogalmába a közvetlen építési területen kívül beletartoznak mindazon területek, szállítási útvonalak, melyeket az építés érdekében a Kivitelező vállalat igénybe vesz (anyagnyerőhelyek, depóniák, keverőtelepek, felvonulási terület, stb.)

Az építési munkálatok alatt meg kell akadályozni, hogy az építési a közútra szennyezést hordjon fel. A közút tisztításáról gondoskodni kell.

A vállalkozó a munkát úgy köteles szervezni, és végezni, hogy az életet, testi épséget vagy egészséget valamint a vagyonbiztonságot ne veszélyeztesse!

A munkavédelem, tűzvédelem megszervezése, az óvórendszabályok és egészségügyi előírások betartása a kivitelező kötelessége.

15. Környezetvédelmi tervfejezet :

A tervezés során a műszaki és gazdasági szempontok mellett a környezetvédelmi szempontokat is figyelembe vettük.

Területfelhasználás, termőföld igénybevétel, humuszgazdálkodási tervrész:

A tervezett létesítmény I. szakaszán a 0+000-0+334,5 km szelvények közötti szakaszon, érintjük a Székesfehérvár, külterület 020531/1 hrsz ingatlant. A tervezett létesítmény által érintett terület nagysága: 687m², művelési ága: szántó, legelő.

Az ingatlanrész feletti tulajdonjogot, telekalakítást követően, Székesfehérvár MJV Önkormányzata vásárlás útján kívánja megszerezni. Az érintett terület szántó, legelő művelési ág alól kivonásra kerül, a termőföld máscélú hasznosítása utáni díjakat, illetékeket az Önkormányzat megfizeti. Az MV-Terv Mérnöki Iroda Kft. HM-138/2022 sz. talajvédelmi terve alapján, az érintett területen nincsen mentésre érdemes humuszos talajréteg.

A tervezett létesítmény IX. szakaszán a 6+687-8+248,37 km szelvények közötti szakaszon, érintjük a Sárszentmihály, külterület 043/7, 043/8, 043/9, 043/10, 043/13, 043/14, 043/16, 043/18, 043/29, 045/1 hrsz ingatlant. A tervezett létesítmény által érintett terület nagysága: 7605m², művelési ága: szántó, rét, nádas.

Az ingatlanrész feletti tulajdonjogot, telekalakítást követően, Sárszentmihály Községi Önkormányzata vásárlás útján kívánja megszerezni. Az érintett terület szántó, rét, legelő művelési ág alól kivonásra kerül, a termőföld máscélú hasznosítása utáni díjakat, illetékeket az Önkormányzat megfizeti. Az MV-Terv Mérnöki Iroda Kft. HM-138/2022 sz. talajvédelmi terve alapján, az érintett területen mentésre érdemes humuszos talajréteg található, melyből a tervezett létesítmény kivitelezése során 50-60cm vtg-ban, mindösszesen 3440m³ kerül kitermelésre és elszállításra a területről.

A víz védelme:

A burkolt felületekre lehulló csapadékvizek a meglévő állapotoknak megfelelően a környező vízvezető árkokba kerül. Szennyező létesítmény jelen projekt megvalósítása során nem létesül.

A levegőtisztaság védelme:

A közúti forgalom nagyságrendje okozta légszennyeződés, illetve emisszió nem haladja meg a vonatkozó rendeletekben megengedett határértéket.

A természet és élővilág védelme:

A tervezett létesítmény II. szakasza Sárszentmihály 0156 hrsz (kivett Gaja-patak) ingatlanon halad. Az ingatlan Natura 2000 terület, illetve a Sárrét tájvédelmi körzet része.

Zaj és rezgésvédelem:

A létesítmény, forgalma miatt a megengedett zaj és rezgésvédelmi határértéket nem haladja meg.

Hulladékok kezelése:

Az építés során keletkező bontási törmeléket legális hulladéklerakó telepre kell szállítani.

A kivitelezés alatti környezetvédelem:

A kivitelező köteles az építési munkák során a kivitelezési munka káros hatásaitól az építési környezetét megóvni, így csak a határértéket meg nem haladó zaj és rezgés kibocsátású gépeket alkalmazhat. Az üzemanyag és kenőanyag szennyeződést el kell kerülni. A kivitelező köteles a munkahely tisztántartásáról gondoskodni.

16. Egyebek

A kivitelezést csak a jogerős építési engedély, közút- és közműkezelői, és szakhatósági hozzájárulások birtokában szabad megkezdeni!

Minőségi előírások :

A kivitelezés során a vonatkozó szabványok előírásait be kell tartani:

- 20/1984. (XII.21.) KM rendelet
- 3/2001. (I.31.) KöViM rendelet
- BM Építésügyi Hivatal tervezési segédlete az akadálymentes épített környezet megvalósításához
- ÚT 2-1.201:2008 Közutak tervezése (KTSZ)
- e- UT 03.04.12 Kerékpárforgalmi létesítmények tervezési útmutatója (KLTÚ) (A KTSZ kiegészítése)
- e- UT 03.02.41 Közterületek tervezése
- e-UT 06.03.12 Kisforgalmú utak pályaszerkezetének méretezése,
- e-UT 06.03.52 Útpályaszerkezetek kötőanyag nélküli és hidraulikus kötőanyagú alaprétegei (Tervezési előírások),
- e-ÚT 03.03.20 Útcsatlakozások tervezése,
- e-UT 06.03.21 Út-pályaszerkezeti aszfaltrétegek. Építési feltételek és minőségi követelmények,
- e-UT 06.03.13 Aszfaltburkolatú útpályaszerkezetek méretezése és megerősítése,
- e-UT 06.03.14 Aszfaltburkolatú útpályaszerkezetek méretezésének segédlete,
- e-UT 06.02.11 Utak geotechnikai tervezésének általános szabályai,
- e-UT 03.02.21 Közutak melletti ingatlanok, kiszolgáló létesítmények útcsatlakozása,
- ÚT 2-1.114 Közúti jelzőtáblák
- ÚT 2-1.119 Közutakon folyó munkák elkorlátozása és ideiglenes forgalomszabályozása
- ÚT 1-1.145 A közutakon végzett munkák elkorlátozási és forgalombiztonsági szabályzata
- Szintbeni csomópontok tervezése és méretezése (Tervezési útmutató),
- továbbá az itt fel nem sorolt további érvényben lévő műszaki előírásokat, szabványokat, melyek a projekt részleteit érintik.

Székesfehérvár, 2022. december 22.



Fekete Zoltán
okl. építőmérnök
KÉ-K. 07-0959

Királyok parkja

Székesfehérvár



MEGAROD Tervező: MEGAROD KFT. 8000 Székesfehérvár, Kriványi u. 10. tel.: 307534 10 22, email: info@megaroad.hu	
Megnevelő: Fejér Megyei Önkormányzat 8000 Székesfehérvár, Szent István tér 9.	Rajzszám: 2.
TOP-1.5.1-20-2020-00012 "A 2021-2027 időszak projektszintű előkészítése Fejér megyében" című projekt megvalósításához kapcsolódó "Kerékpáros létesítmények tervezése "Sárrét kerékpártér" Munka tárgy: (Úrhida-Sárszentmihály-Székesfehérvár települések között) - ENGEDÉLYEZÉSI TERV -	
Munkaszám: 43 / 2022.	Munka tárgy: Fekete Zoltán M=1:20.000
Munkaszám: 43 / 2022.	Kelt: 2022. november

Rajzszám:

ÁTNEZETI HELYSZÍNRAJZ

Tervező:

Munkaszám:

Munka tárgy:

Munkaszám:

Munka tárgy:

Munkaszám:

Munka tárgy:

Munkaszám:

Munka tárgy:

Munkaszám:

Munka tárgy:

Munkaszám:

Munka tárgy:

Munkaszám:

Munka tárgy:

Munkaszám:

Munka tárgy:

Munkaszám:

Munka tárgy:

ELŐTERJESZTÉS
15. napirend

Sárszentmihály Községi Önkormányzat Képviselő-testületének

nyílt testületi ülése

2023. január 25. szerda

ELŐTERJESZTÉS

*TOP_PLUSZ-1.2.1-21-FE1-2022-00002 kódszámú nyertes pályázat keretében
„Sárszentmihály Fő út, Kossuth Lajos utca, Hársfa utca csapadékvíz-elvezető hálózat
rekonstrukció” című projekthez kapcsolódóan Integrált Települési Vízgazdálkodási Terv
elkészítésére érkezett ajánlatokról*

Előterjesztő: Óber Andrea polgármester
Melléklet: M.I 98 Bt ajánlata
HYDRO Régia Kft ajánlata
Special Bauterv Építőmérnöki Kft ajánlata

Tisztelt Képviselő-testület!

Kérem, vitassuk meg, és döntsünk a legkedvezőbb ajánlatról!

*Óber Andrea s.k.
polgármester*

Sárszentmihály, 2023. január 20.

HATÁROZATI JAVASLAT

Sárszentmihály Községi Önkormányzat Képviselő-testületének

.../2023.(I.25.) határozata

*TOP_PLUSZ-1.2.1-21-FE1-2022-00002 kódszámú nyertes pályázat keretében
„Sárszentmihály Fő út, Kossuth Lajos utca, Hársfa utca csapadékvíz-elvezető hálózat
rekonstrukció” című projekthez kapcsolódóan Integrált Települési Vízgazdálkodási Terv
elkészítésére érkezett ajánlatokról*

Sárszentmihály Községi Önkormányzat Képviselő-testülete ...

*Felelős: Óber Andrea polgármester
Határidő: értelem szerint*

Tárgy: Árajánlatkérés – Integrált Települési Vízgazdálkodási Terv elkészítése

Tisztelt Ajánlattevő!

Kérem, hogy az alábbi feltételek figyelembevételével mellett, szíveskedjen ajánlatot adni a TOP_PLUSZ-1.2.1-21-FE1-2022-00002 azonosító számú, „Sárszentmihály Fő út, Kossuth Lajos utca, Hársfa utca csapadékvíz-elvezető hálózat rekonstrukció” című projekthez kapcsolódóan a Integrált Települési Vízgazdálkodási Terv elkészítésére.

Ajánlatkérő neve, címe, elérhetősége:

Neve:	Sárszentmihály Községi Önkormányzat
Címe:	8143 Sárszentmihály, Fő út 54.
Adószáma:	15727488-2-07
Hivatalos képviselő:	Óber Andrea, polgármester
Kapcsolattartó:	Óber Andrea
Kapcsolattartó telefonszáma:	06-30/84-83-830
Kapcsolattartó e-mail címe:	polgarmester@sarszentmihaly.hu

A szolgáltatás tárgya és menvisége:

Integrált Települési Vízgazdálkodási Terv elkészítése 1 példányban, elektronikus (pdf) formátumban.

A Integrált Települési Vízgazdálkodási Terv elkészítéséhez a Pályázati Felhívás mellékletei „Integrált Települési Vízgazdálkodási Terv alapjai” és „Az ITVT elkészítése szempontjából releváns vízügyi jogszabályokban rögzített fogalmak jegyzéke” dokumentum nyújt segédletet.

A dokumentáció elkészítése során figyelembe kell venni a TOP_Plusz-1.2.1-21- „Élhető települések” tárgyú pályázati felhívás műszaki elvárásaira vonatkozó pontokat is. A pályázati felhívás elérhető a www.palyazat.gov.hu oldalon.

A Integrált Települési Vízgazdálkodási Terv elkészítése során, amennyiben szakmai egyeztetés szükséges, az Ajánlattevő feladata a tervezővel történő kapcsolattartás.

A projektről információ az Ajánlatkérés mellékletét képező Megalapozó Dokumentumban/Projekt Előkészítő tanulmányban található.

Az ajánlat benyújtásának módja, helye:

Az ajánlatot elektronikusan (e-mailben) vagy papír alapon (személyesen vagy postai úton) kell benyújtani az alábbi elérhetőségeken:

E-mail: polgarmester@sarszentmihaly.hu

Személyesen vagy postai úton: Sárszentmihály Községi Önkormányzat 8143 Sárszentmihály, Fő út 54.

Ajánlattételi határidő: Az ajánlat 2023. január 23. nap 16 óráig nyújtható be.

Ajánlattételi kötöttség minimális időtartama: Az ajánlattételi határidő lejártától számított **90 nap**.

Feltételek, melyek fennállása esetén alkalmas az ajánlatot tevő szolgáltató a szerződés teljesítésére:

Az ajánlatot tevő szolgáltató bejegyzett tevékenységi körében az alábbi TEÁOR szám szerepeljen:

- 7112'08 Mérnöki tevékenység, műszaki tanácsadás

Igazolási mód: Árajánlattevőnek ajánlatában nyilatkoznia kell arról, hogy megfelel az előírt alkalmassági feltételnek.

Igazolási mód: Árajánlattevőnek ajánlatában nyilatkoznia kell arról, hogy megfelel az előírt alkalmassági feltételnek.

Kizáró okok:

Az eljárásban **nem lehet ajánlattevő, illetve alvállalkozó** olyan gazdasági szereplő, aki

- a) egy évnél régebben lejárt adó-, vámfizetési vagy társadalombiztosítási járulékfizetési kötelezettségének nem tett eleget, kivéve, ha tartozását és az esetleges kamatot és bírságot az ajánlat vagy részvételi jelentkezés benyújtásának időpontjáig megfizette vagy ezek megfizetésére halasztást kapott;
- b) végelszámolás alatt áll, vonatkozásában csődeljárás elrendeléséről szóló bírósági végzést közzétettek, az ellene indított felszámolási eljárást jogerősen elrendelték, vagy ha a gazdasági szereplő személyes joga szerinti hasonló eljárás van folyamatban, vagy aki személyes joga szerint hasonló helyzetben van;
- c) tevékenységét felfüggesztette vagy akinek tevékenységét felfüggesztették;
- d) gazdasági, illetve szakmai tevékenységével kapcsolatban bűncselekmény elkövetése az elmúlt három éven belül jogerős bírósági ítéletben megállapítást nyert;
- e) az államháztartásról szóló 2011. évi CXCV. törvény 41. § (6) bekezdése szerint nem minősül átlátható szervezetnek, figyelemmel a törvény 1. § 4. pontjára.

Igazolási mód: Árajánlattevőnek ajánlatában nyilatkoznia kell arról, hogy nem áll a kizáró okok hatálya alatt.

Ajánlatok értékelésének módszere: Ajánlatkérő a beérkezett ajánlatokat tárgyalás nélkül bírálja el.

Ajánlatok bírálati szempontja: a legjobb ár: a legkedvezőbb bruttó árat ajánló Árajánlattevővel köt szerződést az Ajánlatkérő.

Az Ajánlatkérő **hiánypótlásra egy alkalommal biztosít lehetőséget.**

Ajánlatkérő fenntartja magának a jogot, hogy az eljárás eredményeként ne kössön szerződést egyik ajánlattevővel sem.

Ajánlatukat kérem, a mellékelt sablon alapján elkészíteni.

Melléklet:

Árajánlat sablon, Projekt Előkészítő tanulmány

Sárszentmihály, 2023. január 13.

Tisztelettel:


.....
Öber Andrea
polgármester
Sárszentmihály Községi Önkormányzat



Árajánlat sablon

TOP_PLUSZ-1.2.1-21-FE1-2022-00002 azonosító számú, „Sárszentmihály Fő út, Kossuth Lajos utca, Hársfa utca csapadékvíz-elvezető hálózat rekonstrukció” című projekthez kapcsolódóan Integrált Települési Vízgazdálkodási Terv elkészítése

Árajánlattevő adatai:

Árajánlattevő neve:	HYDRO Régia Kft.
Árajánlattevő székhelye:	8000 Székesfehérvár, Kisteleki u. 40.
Belföldi adószáma:	11737887-2-07
Képviselő neve, beosztása:	Kovács Csaba ügyvezető

A kapcsolattartó adatai:

Kapcsolattartó személy neve:	Kovács Csaba
Kapcsolattartó személy telefon vagy mobil száma:	30-549-0221
Kapcsolattartó személy e-mail címe:	hydroregia@gmail.com

Ajánlatkérő adatai:

Neve: **Sárszentmihály Községi Önkormányzat**
 Címe: **8143 Sárszentmihály, Fő út 54.**
 Adószáma: **15727488-2-07**
 Hivatalos képviselő: **Óber Andrea, polgármester**

Megnevezés	Mennyiség	Mértékegység	Nettó	ÁFA (27 %)	Bruttó
Integrált Települési Vízgazdálkodási Terv elkészítése	1	db	772.000,- Ft	208.440,- Ft	980.440,- Ft

Az árajánlat érvényessége **90 nap**.

Az árajánlatkérésben leírt feladatok teljesítéséhez szükséges szaktudással és jogosultságokkal rendelkezünk (vagy alvállalkozónk rendelkezik), az árajánlatkérésben megjelenített kötelezettségeket, feltételeket elfogadjuk.

Kelt: 2023.01.19.



.....
cégszerű aláírás

HYDRO REGIA KFT.
 8000 Székesfehérvár
 Kisteleki u. 40.
 Adószám: 11737887-2-07
 -nk: 10404900-50515757-88581005

NYILATKOZAT ALKALMASSÁGRÓL

TOP_PLUSZ-1.2.1-21-FE1-2022-00002 azonosító számú, „Sárszentmihály Fő út, Kossuth Lajos utca, Hársfa utca csapadékvíz-elvezető hálózat rekonstrukció” című pályázat

Integrált Települési Vízgazdálkodási Terv elkészítése

Alulírott **Kovács Csaba** mint a(z) **Hydro Régia Kft., 8000 Székesfehérvár, Kisteleki u. 40.** ajánlattevő cégjegyzésre/kötelezettségvállalásra jogosult képviselője a TOP_PLUSZ-1.2.1-21-FE1-2022-00002 azonosító számú, „Sárszentmihály Fő út, Kossuth Lajos utca, Hársfa utca csapadékvíz-elvezető hálózat rekonstrukció” című pályázathoz kapcsolódó műszaki tervdokumentáció elkészítése tárgyú Árajánlatkérés során ezennel felelősségem tudatában

n y i l a t k o z o m,

hogy

- Társaságunk átlátható és az Árajánlatkérőtől független szervezet,
- Társaságunk bejegyzett tevékenységi körében szerepel a TEÁOR 7112'08 tevékenység
- Társaságunk tevékenységét 1 évnél régebben végzi,
- Társaságunk nem áll a kizáró okok hatálya alatt.

Kelt: 2023.01.19.

.....
cégszerű aláírás

HYDRO REGIA KFT.
8000 Székesfehérvár
Kisteleki u. 40.
Adószám: 11737887-2-07
ank: 10404900-50515757-88581005

Árajánlat sablon

TOP_PLUSZ-1.2.1-21-FE1-2022-00002 azonosító számú, „Sárszentmihály Fő út, Kossuth Lajos utca, Hársfa utca csapadékvíz-elvezető hálózat rekonstrukció” című projekthez kapcsolódóan Integrált Települési Vízgazdálkodási Terv elkészítése

Árajánlattevő adatai:

Arajánlattevő neve:	M.I 98 Bt.
Arajánlattevő székhelye:	8000 Székesfehérvár, Farkasdi utca 26.
Belföldi adószáma:	20163415-2-07
Képviselő neve, beosztása:	Török Miklós ügyvezető

A kapcsolattartó adatai:

Kapcsolattartó személy neve:	Török Attila
Kapcsolattartó személy telefon vagy mobil száma:	30/9564119
Kapcsolattartó személy e-mail címe:	mi98@t-online.hu

Ajánlatkérő adatai:

Neve: **Sárszentmihály Községi Önkormányzat**
 Címe: **8143 Sárszentmihály, Fő út 54.**
 Adószáma: **15727488-2-07**
 Hivatalos képviselő: **Óber Andrea, polgármester**

Megnevezés	Mennyiség	Mérték-egység	Nettó	ÁFA (27 %)	Bruttó
Integrált Települési Vízgazdálkodási Terv elkészítése	1	db	787.000,- Ft	212.490,- Ft	999.490,- Ft

Az árajánlat érvényessége **90 nap**.

Az árajánlatkérésben leírt feladatok teljesítéséhez szükséges szaktudással és jogosultságokkal rendelkezünk (vagy alvállalkozónk rendelkezik), az árajánlatkérésben megjelenített kötelezettségeket, feltételeket elfogadjuk.

Kelt: Székesfehérvár, 2023. január 20.

M. I. 98 Bt.

8000 Székesfehérvár, Farkasdi u. 26.
 Tel/Fax: 22/321-360, Mobil: 30/225-21-31
 Adószám: 20163415-2-07
 K&H Bank: 10402908-29019003-00000000

.....
 cégszerű aláírás

NYILATKOZAT ALKALMASSÁGRÓL

TOP_PLUSZ-1.2.1-21-FE1-2022-00002 azonosító számú, „Sárszentmihály Fő út, Kossuth Lajos utca, Hársfa utca csapadékvíz-elvezető hálózat rekonstrukció” című pályázat

Integrált Települési Vízgazdálkodási Terv elkészítése

Alulírott **Török Miklós** mint a(z) **M.I 98 Bt., 8000 Székesfehérvár, Farkasdi utca 26.** ajánlattevő cégjegyzésre/kötelezettségvállalásra jogosult képviselője a **TOP_PLUSZ-1.2.1-21-FE1-2022-00002** azonosító számú, „Sárszentmihály Fő út, Kossuth Lajos utca, Hársfa utca csapadékvíz-elvezető hálózat rekonstrukció” című pályázathoz kapcsolódó műszaki tervdokumentáció elkészítése tárgyú Árajánlatkérés során ezennel felelősségem tudatában

n y i l a t k o z o m,

hogy

- Társaságunk átlátható és az Árajánlatkérőtől független szervezet,
- Társaságunk bejegyzett tevékenységi körében szerepel a TEÁOR 7112'08 tevékenység
- Társaságunk tevékenységét 1 évnél régebben végzi,
- Társaságunk nem áll a kizáró okok hatálya alatt.

Kelt: Székesfehérvár, 2023. január 20.

M. I. 98 Bt.
8000 Székesfehérvár, Farkasdi u. 26.
Tel/Fax: 22/321-360, Mobil: 30/225-21-31
Adószám: 201674152-07
K&H Bank: 10402908-29069003-00000000

.....
cégszerű aláírás

Árajánlat sablon

TOP_PLUSZ-1.2.1-21-FE1-2022-00002 azonosító számú, „Sárszentmihály Fő út, Kossuth Lajos utca, Hársfa utca csapadékvíz-elvezető hálózat rekonstrukció” című projekthez kapcsolódóan Integrált Települési Vízgazdálkodási Terv elkészítése

Árajánlattevő adatai:

Árajánlattevő neve:	Special Bauterv Építőmérnöki Kft.
Árajánlattevő székhelye:	8000 Székesfehérvár, Pozsonyi u. 99/A 1/2.
Belföldi adószáma:	23575080-2-07
Képviselő neve, beosztása:	Eri balázs ügyvezető

A kapcsolattartó adatai:

Kapcsolattartó személy neve:	Eri Balázs
Kapcsolattartó személy telefon vagy mobil száma:	30-4097484
Kapcsolattartó személy e-mail címe:	specialbauterv@gmail.com

Ajánlatkérő adatai:

Neve: **Sárszentmihály Községi Önkormányzat**
 Címe: **8143 Sárszentmihály, Fő út 54.**
 Adószáma: **15727488-2-07**
 Hivatalos képviselő: **Óber Andrea, polgármester**

Megnevezés	Mennyiség	Mértékegység	Nettó	ÁFA (27 %)	Bruttó
Integrált Települési Vízgazdálkodási Terv elkészítése	1	db	749.000,- Ft	202.230,- Ft	951.230,- Ft

Az árajánlat érvényessége **90 nap**.

Az árajánlatkérésben leírt feladatok teljesítéséhez szükséges szaktudással és jogosultságokkal rendelkezünk (vagy alvállalkozónk rendelkezik), az árajánlatkérésben megjelenített kötelezettségeket, feltételeket elfogadjuk.

Kelt: Székesfehérvár, 2023.01.22.

SPECIAL BAUTERV KFT.
 8000 Székesfehérvár,
 Pozsonyi u. 99/A 1/2.
 Adószám: 23575080-2-07
 Tel: 30-4097484
 E-mail: specialbauterv@gmail.com

.....
 cégszerű aláírás

NYILATKOZAT ALKALMASSÁGRÓL

TOP_PLUSZ-1.2.1-21-FE1-2022-00002 azonosító számú, „Sárszentmihály Fő út, Kossuth Lajos utca, Hársfa utca csapadékvíz-elvezető hálózat rekonstrukció” című pályázat

Integrált Települési Vízgazdálkodási Terv elkészítése

Alulírott **Éri Balázs**, mint a(z) **Special Bauterv Kft – 8000 Székesfehérvár, Pozsonyi u. 99/A 1/2.** ajánlattevő cégjegyzésre/kötelezettségvállalásra jogosult képviselője a TOP_PLUSZ-1.2.1-21-FE1-2022-00002 azonosító számú, „Sárszentmihály Fő út, Kossuth Lajos utca, Hársfa utca csapadékvíz-elvezető hálózat rekonstrukció” című pályázathoz kapcsolódó műszaki tervdokumentáció elkészítése tárgyú Árajánlatkérés során ezennel felelősségem tudatában

n y i l a t k o z o m,

hogy

- Társaságunk átlátható és az Árajánlatkérőtől független szervezet,
- Társaságunk bejegyzett tevékenységi körében szerepel a TEÁOR 7112'08 tevékenység
- Társaságunk tevékenységét 1 évnél régebben végzi,
- Társaságunk nem áll a kizáró okok hatálya alatt.

Kelt: Székesfehérvár, 2023.01.22.

SPECIAL BAUTERV KFT.
8000 Székesfehérvár,
Pozsonyi u. 99/A 1/2.
Adószám: 2332-019-2-07
cégszerű aláírás

ELŐTERJESZTÉS

16. napirend

Sárszentmihály Községi Önkormányzat Képviselő-testületének

nyílt testületi ülése

2023. január 25. szerda

ELŐTERJESZTÉS

***TOP_PLUSZ-1.2.1-21-FE1-2022-00002 kódszámú nyertes pályázat keretében
„Sárszentmihály Fő út, Kossuth Lajos utca, Hársfa utca csapadékvíz-elvezető hálózat
rekonstrukció” című projekthez kapcsolódóan Vízkárelhárítási terv felülvizsgálatára,
aktualizálására érkezett ajánlatokról***

Előterjesztő: Óber Andrea polgármester
Melléklet: M.I 98 Bt ajánlata
HYDRO Regia Kft ajánlata
Special Bauterv Kft ajánlata

Tisztelt Képviselő-testület!

Kérem, vitassuk meg, és döntsünk a legkedvezőbb ajánlatról!

*Óber Andrea s.k.
polgármester*

Sárszentmihály, 2023. január 20.

HATÁROZATI JAVASLAT

***Sárszentmihály Községi Önkormányzat Képviselő-testületének
.../2023.(I.25.) határozata***

***TOP_PLUSZ-1.2.1-21-FE1-2022-00002 kódszámú nyertes pályázat keretében
„Sárszentmihály Fő út, Kossuth Lajos utca, Hársfa utca csapadékvíz-elvezető hálózat
rekonstrukció” című projekthez kapcsolódóan Vízkárelhárítási terv felülvizsgálatára,
aktualizálására érkezett ajánlatokról***

Sárszentmihály Községi Önkormányzat Képviselő-testülete ...

***Felelős: Óber Andrea polgármester
Határidő: értelem szerint***

Tárgy: **Árajánlatkérés – Vízkárelhárítási terv felülvizsgálatára, aktualizálására**

Tisztelt Ajánlattevő!

Kérem, hogy az alábbi feltételek figyelembevételével mellett, szíveskedjen ajánlatot adni a **TOP_PLUSZ-1.2.1-21-FE1-2022-00002** azonosító számú, „**Sárszentmihály Fő út, Kossuth Lajos utca, Hársfa utca csapadékvíz-elvezető hálózat rekonstrukció**” című projekthez kapcsolódóan a **Vízkárelhárítási terv felülvizsgálatára, aktualizálására**.

Ajánlatkérő neve, címe, elérhetősége:

Neve:	Sárszentmihály Községi Önkormányzat
Címe:	8143 Sárszentmihály, Fő út 54.
Adószáma:	15727488-2-07
Hivatalos képviselő:	Óber Andrea, polgármester
Kapcsolattartó:	Óber Andrea
Kapcsolattartó telefonszáma:	06-30/84-83-830
Kapcsolattartó e-mail címe:	polgarmester@sarszentmihaly.hu

A szolgáltatás tárgya és menntisége:

Vízkárelhárítási terv felülvizsgálatának, aktualizálásának elkészítése 1 példányban, elektronikus (pdf) formátumban.

A Vízkárelhárítási terv elkészítéséhez „Magyar Mérnöki Kamara, Módszertani segédlet a települési vízkár-elhárítási tervek készítéséhez: <http://vpf.vizugy.hu/reg/ovf/doc/MMK%20telepulesi%20vizekarelharitasi%20tervek%20modszertani%20segedlete%202015%20aprilis.pdf>” dokumentum nyújt segédletet.

A dokumentáció elkészítése során figyelembe kell venni a **TOP_Plusz-1.2.1-21- „Élhető települések”** tárgyú pályázati felhívás **műszaki elvárásaira** vonatkozó pontokat is. A pályázati felhívás elérhető a www.palyazat.gov.hu oldalon.

A Vízkárelhárítási terv elkészítése során, amennyiben szakmai egyeztetés szükséges, az Ajánlattevő feladata a tervezővel történő kapcsolattartás.

A projektről információ az Ajánlatkérés mellékletét képező Megalapozó Dokumentumban/Projekt Előkészítő tanulmányban található.

Az ajánlat benyújtásának módja, helve:

Az ajánlatot elektronikus (e-mailben) vagy papír alapon (személyesen vagy postai úton) kell benyújtani az alábbi elérhetőségeken:

E-mail: polgarmester@sarszentmihaly.hu

Személyesen vagy postai úton: Sárszentmihály Községi Önkormányzat 8143 Sárszentmihály, Fő út 54.

Ajánlattételi határidő: Az ajánlat **2023. január 23. nap 16 óráig** nyújtható be.

Ajánlattételi kötöttség minimális időtartama: Az ajánlattételi határidő lejártától számított **90 nap**.

Feltételek, melyek fennállása esetén alkalmas az ajánlatot tevő szolgáltató a szerződés teljesítésére:

Az ajánlatot tevő szolgáltató bejegyzett tevékenységi körében az alábbi TEÁOR szám szerepeljen:

- 7112'08 Mérnöki tevékenység, műszaki tanácsadás

Igazolási mód: Árajánlattevőnek ajánlatában nyilatkoznia kell arról, hogy megfelel az előírt alkalmassági feltételnek.

Igazolási mód: Árajánlattevőnek ajánlatában nyilatkoznia kell arról, hogy megfelel az előírt alkalmassági feltételnek.

Kizáró okok:

Az eljárásban **nem lehet ajánlattevő, illetve alvállalkozó** olyan gazdasági szereplő, aki

- a) egy évnél régebben lejárt adó-, vámfizetési vagy társadalombiztosítási járulékfizetési kötelezettségének nem tett eleget, kivéve, ha tartozását és az esetleges kamatot és bírságot az ajánlat vagy részvételi jelentkezés benyújtásának időpontjáig megfizette vagy ezek megfizetésére halasztást kapott;
- b) végelszámolás alatt áll, vonatkozásában csődeljárás elrendeléséről szóló bírósági végzést közzétettek, az ellene indított felszámolási eljárást jogerősen elrendelték, vagy ha a gazdasági szereplő személyes joga szerinti hasonló eljárás van folyamatban, vagy aki személyes joga szerint hasonló helyzetben van;
- c) tevékenységét felfüggesztette vagy akinek tevékenységét felfüggesztették;
- d) gazdasági, illetve szakmai tevékenységével kapcsolatban bűncselekmény elkövetése az elmúlt három éven belül jogerős bírósági ítéletben megállapítást nyert;
- e) az államháztartásról szóló 2011. évi CXCV. törvény 41. § (6) bekezdése szerint nem minősül átlátható szervezetnek, figyelemmel a törvény 1. § 4. pontjára.

Igazolási mód: Árajánlattevőnek ajánlatában nyilatkoznia kell arról, hogy nem áll a kizáró okok hatálya alatt.

Ajánlatok értékelésének módszere: Ajánlatkérő a beérkezett árajánlatokat tárgyalás nélkül bírálja el.

Ajánlatok bírálati szempontja: a legjobb ár: a legkedvezőbb bruttó árat ajánló Árajánlattevővel köt szerződést az Ajánlatkérő.

Az Ajánlatkérő **hiánypótlásra egy alkalommal biztosít lehetőséget.**

Ajánlatkérő fenntartja magának a jogot, hogy az eljárás eredményeként ne kössön szerződést egyik ajánlattevővel sem.

Ajánlatukat kérem, a mellékelt sablon alapján elkészíteni.

Melléklet:

Árajánlat sablon, Projekt Előkészítő tanulmány

Sárszentmihály, 2023. január 10.

Tisztelettel:



Óber Andrea
polgármester
Sárszentmihály Községi Önkormányzat



Árajánlat sablon

TOP_PLUSZ-1.2.1-21-FE1-2022-00002 azonosító számú, „Sárszentmihály Fő út, Kossuth Lajos utca, Hársfa utca csapadékvíz-elvezető hálózat rekonstrukció” című projekthez kapcsolódóan
Vízkárelhárítási terv felülvizsgálata

Árajánlattevő adatai:

Árajánlattevő neve:	M.I 98 Bt.
Árajánlattevő székhelye:	8000 Székesfehérvár, Farkasdi utca 26.
Belföldi adószáma:	20163415-2-07
Képviselő neve, beosztása:	Török Miklós ügyvezető

A kapcsolattartó adatai:

Kapcsolattartó személy neve:	Török Attila
Kapcsolattartó személy telefon vagy mobil száma:	+36 30 956-4119
Kapcsolattartó személy e-mail címe:	mi98@t-online.hu

Ajánlatkérő adatai:

Neve: **Sárszentmihály Községi Önkormányzat**
Címe: **8143 Sárszentmihály, Fő út 54.**
Adószáma: **15727488-2-07**
Hivatalos képviselő: **Óber Andrea, polgármester**

Megnevezés	Mennyiség	Mérték-egység	Nettó	ÁFA (27 %)	Bruttó
Vízkárelhárítási terv felülvizsgálata, aktualizása	1	db	1.457.000,- Ft	393.390,- Ft	1.850.390,- Ft

Az árajánlat érvényessége 90 nap.

Az árajánlatkérésben leírt feladatok teljesítéséhez szükséges szaktudással és jogosultságokkal rendelkezünk (vagy alvállalkozóink rendelkezik), az árajánlatkérésben megjelenített kötelezettségeket, feltételeket elfogadjuk.

Kelt: 2023.01.20.

M. I. 98 Bt.
8000 Székesfehérvár, Farkasdi u. 26.
Tel/Fax: 22/321-360, Mobil: 30/225-21-31
Adószám: 20163415-2-07
K&H B/ink: 1040290829059003-00000006

.....
cégszerű aláírás

NYILATKOZAT ALKALMASSÁGRÓL

TOP_PLUSZ-1.2.1-21-FE1-2022-00002 azonosító számú, „Sárszentmihály Fő út, Kossuth Lajos utca, Hársfa utca csapadékvíz-elvezető hálózat rekonstrukció” című pályázat
Vízkárelhárítási terv felülvizsgálata

Alulírott **Török Miklós** mint a(z) **M.I 98 Bt., 8000 Székesfehérvár, Farkasdi utca 26.** ajánlattevő cégjegyzésre/kötelezettségvállalásra jogosult képviselője a **TOP_PLUSZ-1.2.1-21-FE1-2022-00002** azonosító számú, „Sárszentmihály Fő út, Kossuth Lajos utca, Hársfa utca csapadékvíz-elvezető hálózat rekonstrukció” című pályázathoz kapcsolódó műszaki tervdokumentáció elkészítése tárgyú Árajánlatkérés során ezennel felelősségem tudatában

n y i l a t k o z o m,

hogy

- Társaságunk átlátható és az Árajánlatkérőtől független szervezet,
- Társaságunk bejegyzett tevékenységi körében szerepel a TEÁOR 7112*08 tevékenység
- Társaságunk tevékenységét 1 évnél régebben végzi,
- Társaságunk nem áll a kizáró okok hatálya alatt.

Kelt: 2023. 01. 20.

M. I. 98 Bt.
8000 Székesfehérvár, Farkasdi u. 26.
Tel/Fax: 22/321-360, Mobil: 30/325-21-31
Adószám: 20163415-2-07
K&H Bank: 10402908-29059003-00000000

.....
cégszerű aláírás

Árajánlat sablon

TOP_PLUSZ-1.2.1-21-FE1-2022-00002 azonosító számú, „Sárszentmihály Fő út, Kossuth Lajos utca, Hársfa utca csapadékvíz-elvezető hálózat rekonstrukció” című projekthez kapcsolódóan
Vízkárelhárítási terv felülvizsgálata

Árajánlattevő adatai:

Árajánlattevő neve:	HYDRO Régia Kft.
Árajánlattevő székhelye:	8000 Székesfehérvár, Kisteleki u. 40.
Belföldi adószáma:	11737887-2-07
Képviselő neve, beosztása:	Kovács Csaba ügyvezető

A kapcsolattartó adatai:

Kapcsolattartó személy neve:	Kovács Csaba
Kapcsolattartó személy telefon vagy mobil száma:	30-549-0221
Kapcsolattartó személy e-mail címe:	hydroregia@gmail.com

Ajánlatkérő adatai:

Neve: Sárszentmihály Községi Önkormányzat
Címe: 8143 Sárszentmihály, Fő út 54.
Adószáma: 15727488-2-07
Hivatalos képviselő: Óber Andrea, polgármester

Megnevezés	Mennyiség	Mérték-egység	Nettó	ÁFA (27 %)	Bruttó
Vízkárelhárítási terv felülvizsgálata, aktualizása	1	db	1.465.000,- Ft	395.550,- Ft	1.860.550,- Ft

Az árajánlat érvényessége 90 nap.

Az árajánlatkérésben leírt feladatok teljesítéséhez szükséges szaktudással és jogosultságokkal rendelkezünk (vagy alvállalkozónk rendelkezik), az árajánlatkérésben megjelenített kötelezettségeket, feltételeket elfogadjuk.

Kelt: 2023.01.19.

cégszerű aláírás

HYDRO RÉGIA KFT.
8000 Székesfehérvár
Kisteleki u. 40.
Adószám: 11737887-2-07
ank: 1040490n-50515757-88561005

NYILATKOZAT ALKALMASSÁGRÓL

TOP_PLUSZ-1.2.1-21-FE1-2022-00002 azonosító számú, „Sárszentmihály Fő út, Kossuth Lajos utca, Hársfa utca csapadékvíz-elvezető hálózat rekonstrukció” című pályázat
Vízkárelhárítási terv felülvizsgálata

Alulírott **Kovács Csaba** mint a(z) **Hydro Régia Kft. , 8000 Székesfehérvár, Kisteleki u. 40.** ajánlattevő cégjegyzésre/kötelezettségvállalásra jogosult képviselője a TOP_PLUSZ-1.2.1-21-FE1-2022-00002 azonosító számú, „Sárszentmihály Fő út, Kossuth Lajos utca, Hársfa utca csapadékvíz-elvezető hálózat rekonstrukció” című pályázathoz kapcsolódó műszaki tervdokumentáció elkészítése tárgyú Árajánlatkérés során ezennel felelősségem tudatában

n y i l a t k o z o m,

hogy

- Társaságunk átlátható és az Árajánlatkérőtől független szervezet,
- Társaságunk bejegyzett tevékenységi körében szerepel a TEÁOR 7112'08 tevékenység
- Társaságunk tevékenységét 1 évnél régebben végzi,
- Társaságunk nem áll a kizáró okok hatálya alatt.

Kelt: 2023.01.19.



.....
cégszerű aláírás

HYDRO REGIA KFT.
8000 Székesfehérvár
Kisteleki u. 40.
Adószám: 11737887-2-07
ank: 10404800-50515757-88561005

Árajánlat sablon

TOP_PLUSZ-1.2.1-21-FE1-2022-00002 azonosító számú, „Sárszentmihály Fő út, Kossuth Lajos utca, Hársfa utca csapadékvíz-elvezető hálózat rekonstrukció” című projekthez kapcsolódóan
Vízkárelhárítási terv felülvizsgálata

Árajánlattevő adatai:

Árajánlattevő neve:	Special Bauterv Kft.
Árajánlattevő székhelye:	8000 Székesfehérvár, Pozsonyi u. 99/A 1/2.
Belföldi adószáma:	23575080-2-07
Képviselő neve, beosztása:	Eri Balázs ügyvezető

A kapcsolattartó adatai:

Kapcsolattartó személy neve:	Eri Balázs
Kapcsolattartó személy telefon vagy mobil száma:	30-4097484
Kapcsolattartó személy e-mail címe:	specialbauterv@gmail.com

Ajánlatkérő adatai:


Neve: Sárszentmihály Községi Önkormányzat
Címe: 8143 Sárszentmihály, Fő út 54.
Adószáma: 15727488-2-07
Hivatalos képviselő: Óber Andrea, polgármester

Megnevezés	Mennyiség	Mértékegység	Nettó	ÁFA (27 %)	Bruttó
Vízkárelhárítási terv felülvizsgálata, aktualizása	1	db	1.450.000,- Ft	391.500,- Ft	1.841.500,- Ft

Az árajánlat érvényessége 90 nap.

Az árajánlatkérésben leírt feladatok teljesítéséhez szükséges szaktudással és jogosultságokkal rendelkezünk (vagy alvállalkozónk rendelkezik), az árajánlatkérésben megjelenített kötelezettségeket, feltételeket elfogadjuk.

Kelt: Székesfehérvár 2023.01.22.



 Special Bauterv Kft.
 8000 Székesfehérvár,
 Pozsonyi u. 99/A 1/2.
 Adószáma: 23575080-2-07
 Helyi adószám: 11730706-21456114-00000099

.....
cégszerű aláírás

NYILATKOZAT ALKALMASSÁGRÓL

TOP_PLUSZ-1.2.1-21-FE1-2022-00002 azonosító számú, „Sárszentmihály Fő út, Kossuth Lajos utca, Hársfa utca csapadékvíz-elvezető hálózat rekonstrukció” című pályázat
Vízkárelhárítási terv felülvizsgálata


Alulírott **Éri Balázs** mint a(z) **Special Bauterv Építőmérnöki Kft. – 8000 Székesfehérvár, Pozsonyi u. 99/A 1/2.** ajánlattevő cégjegyzésre/kötelezettségvállalásra jogosult képviselője a TOP_PLUSZ-1.2.1-21-FE1-2022-00002 azonosító számú, „Sárszentmihály Fő út, Kossuth Lajos utca, Hársfa utca csapadékvíz-elvezető hálózat rekonstrukció” című pályázathoz kapcsolódó műszaki tervdokumentáció elkészítése tárgyú Árajánlatkérés során ezennel felelősségem tudatában

n y i l a t k o z o m,

hogy

- Társaságunk átlátható és az Árajánlatkérőtől független szervezet,
- Társaságunk bejegyzett tevékenységi körében szerepel a TEÁOR 7112'08 tevékenység
- Társaságunk tevékenységét 1 évnél régebben végzi,
- Társaságunk nem áll a kizáró okok hatálya alatt.

Kelt: Székesfehérvár 2023.01.22.


SPECIAL BAUTERV ÉPÍTŐMÉRNÖKI KFT.
8000 SZÉKESFEHÉRVÁR, POZSONYI U. 99/A 1/2.
cégszerű aláírás

ELŐTERJESZTÉS

17. napirend



Alsószentiván Községért Egyesület

7012 Alsószentiván Béke utca 56/a.

alsoszentivanert@gmail.com

+36 30 228 2801

Cégjegyzékszám: 07-02-0003264

Adószám: 19253141-1-07

57/2013
2023 JAN 06

id. Paly

el. sz.

2b

email -> SZ.

Sárszentmihály Községi Önkormányzat

Küldés dátuma: 2023 01 06

Iktatószám: 212 - 1/2023

Előzmény:

Ügyintéző: KNY

Tisztelt Óber Andrea!

Ezúton kívánok örömben és sikerekben gazdag újesztendőt Önnek és Sárszentmihály lakosainak, egyúttal kérem támogató segítségét tervünk megvalósításához.

A Somogy megyei Kéthely település ötletéből kiindulva idén szeretnénk Húsvétra mi is elkészíteni Fejér megye tojásfáját, így arra kérem, küldjenek részünkre egy darab tojást, amelyen településükre jellemző minta/címer és a település neve szerepel.

Kérem, szíveskedjen felkérni a tojás elkészítésére településük valamely kreatív lakosát, civil szervezetét, intézményét, majd 2023. március 1-ig elküldeni részünkre az elkészült tojást! Fontos, hogy a tojásokat a szabadban helyezzük el, így érdemes hungarocell, műanyag tojást használni, illetve lakkozni vagy egyéb technikával ellenállóvá tenni az időjárás viszontagságai ellen.

Bízunk benne, hogy kezdeményezésünkhez minden Fejér megyei település csatlakozik. Visszajelzésüket, esetlegesen felmerülő kérdéseiket fent megadott elérhetőségeinken várjuk.

Tisztelettel:

Nagy Krisztina

elnök

**ALSÓSZENTIVÁN
KÖZSÉGÉRT EGYESÜLET**
Céj.szám: 07-02-0003264
7012 Alsószentiván, Béke u. 56/a.
Adószám: 19253141-1-07

ELŐTERJESZTÉS

18. napirend



Erkezés napja
2022 JAN 20.
Iktatószám: 348/2022

Ad. E,
Scan.

Sárszentmihály Községi Önkormányzat

Iktatás dátuma: 2022 -01- 24

Iktatószám: 360-1/2022

Előzmény: 1353/2021

Ügyintéző: KVP

Oldal: 1

Iratazonosító:



3340371962

Iktatószám: 1132/4701/6/13/2021

Kedvezményezett neve: Sárszentmihály Községi Önkormányzat

Kedvezményezett címe: 8143 Sárszentmihály Fő út 54.

Ügyfél-azonosító: 1005288821

Projekt azonosítója: 3295315433

TÁMOGATÓI OKIRAT

A Vidékfejlesztési Program keretén belül a Vidékfejlesztési Program Irányító Hatósága, mint Támogató által 2021.05.28 napján meghirdetett, Kültérületi helyi közutak fejlesztése című, VP6-7.2.1.1-21 kódszámú felhívás alapján, Sárszentmihály Községi Önkormányzat, mint támogatást igénylő 2021.07.13 14:08:35 időpontban 3295315433 iratazonosító számú támogatási kérelmet nyújtott be.

Értesítem, hogy a Támogató a 3295315433 iratazonosító számú támogatási kérelmet elbírálta, és

támogatásra alkalmasnak minősítette.


A Kedvezményezett által benyújtott támogatási kérelem alapján a Támogató támogatási okiratban (a továbbiakban: Okirat) foglalta a támogatás felhasználását az alábbiak szerint rendezi:

A támogatás tárgya a támogatási kérelemben és annak mellékleteiben rögzített Projekt elszámolható költségeinek az Európai Mezőgazdasági Vidékfejlesztési Alap (a továbbiakban: EMVA) szabályai alapján a hazai központi költségvetési előirányzatból és a Vidékfejlesztési Programban meghatározott forrásokból vissza nem térítendő támogatás formájában történő finanszírozása.

Támogatási kérelemmel elért pontszámok:

Rangsor	Maximális pontszám	Elért összpontszám	Döntés-előkészítő Bizottság támogathatósági határpontszáma
Közút 2021 -6B - konvergencia	100	62.5	50

A Kedvezményezett - a támogató döntése alapján a támogatási kérelemben rögzítettektől eltérően - 106 642 887 Ft , azaz százhatmillió-hatszáznegyvenkettőezer-nyolcszáznyolcvanhét forint összegű vissza nem térítendő támogatásra jogosult.



A Projekt megvalósításának kezdete: 2021.10.01.

A Projekt költségek elszámolhatóságának kezdő időpontja: 2021.07.14.

A Projekt fizikai befejezésének tervezett napja: 2023.06.30.

A záró kifizetési igénylés benyújtásának határideje: az Okirat hatálybalépésétől számított 24 hónap utolsó napja.

A Projekt pénzügyi befejezésére, megvalósítására és lezárására vonatkozó rendelkezéseket az Általános Szerződési Feltételek (a továbbiakban: ÁSZF) 13. pontja tartalmazza.

A Projekt megvalósítás kezdetétől - jelen Okirattal érintett időszak utolsó napjáig terjedő időszakra megállapított, le nem vonható ÁFA-val számított maximális **elszámolható összköltsége** 112 255 674 Ft, azaz egyszázötvenháromezer-hatszázhetvennégy forint.

A **Támogatás intenzitása:** 95,00 %

A támogatási előleg összege és mértéke

Az igényelhető támogatási előleg mértéke az utófinanszírozású tevékenységekre jutó támogatási összeg legfeljebb 50 %-a.

Az igényelhető támogatási előleg legmagasabb összege 53 321 443 Ft, azaz ötvenhárommillió-háromszázhuszonegyezer-négyszáznegyvenhárom forint.

Támogatás jogcíme

A 2014-2020 programozási időszakra rendelt források felhasználására vonatkozó uniós versenyjogi értelemben vett állami támogatási szabályokról szóló 255/2014. (X.10.) Korm. rendeletben (a továbbiakban: jogcímrendelet) foglaltaknak megfelelően a jelen Okirat alapján nyújtott támogatásból a teljes támogatási összeg nem minősül az EUMSZ 107. cikk (1) bekezdése szerinti állami támogatásnak.

A Projekt műszaki-szakmai tartalma

A Kedvezményezett a Projektet az 1. mellékletben meghatározott műszaki-szakmai tartalom szerint valósítja meg.

A műszaki-szakmai tartalom nem teljesítése esetén a 2014 - 2020 programozási időszakban az egyes európai uniós alapokból származó támogatások felhasználásának rendjéről szóló 272/2014. (XI. 5.) Korm. rendelet (a továbbiakban: 272/2014. (XI.5.) Korm. rendelet) 1. mellékletének 65.4 pontjában szabályozottaknak megfelelően kell eljárni.

A Projekt megvalósításának mérföldkövei és műszaki-szakmai eredményei

A Kedvezményezettnek a Projektet a(z) 4. mellékletben meghatározott mérföldkövek szerint kell megvalósítania.

Felhívom a figyelmet arra, hogy amennyiben a támogatási kérelemben vállalt és jelen Támogatói Okirat 4. számú mellékletében megjelenített ütemezés a Támogatói Okirat közlésének időbellege, avagy egyéb ok folytán nem tartható, annak módosítására a kedvezményezettnek a 272/2014. (XI. 5.) Korm. rendelet 86. § (1) bekezdése szerinti bejelentés keretében nyílik lehetősége, a kapcsolódó pályázati felhívásban a projekt megvalósítására és a támogatható költségek elszámolására vonatkozóan rögzített szabályok és határidők figyelembevételével.

A Kedvezményezett a Projekt megvalósítása során a támogatást az 1. mellékletben meghatározott műszaki-szakmai eredmények elérése érdekében jogosult és köteles felhasználni.

Biztosítékadási kötelezettség

A 272/2014. (XI.5.) Korm. rendelet 83.§ (1a) bekezdése alapján EMVA-ból származó forrásból nyújtott támogatás esetében kizárólag előleg fizetése esetén kell az előleg összegével megegyező összegű biztosítékot nyújtani.

Indokolás

A Felhívás 5.5. pontja, valamint a 272/2014. Kormány rendelet megfogalmazása alapján azon tevékenységek is a projekt részét képezik, melyek nem elszámolható költségként szerepelnek a támogatói okiratban; tehát ezen költségek a projekt lezárásának részei.

A Felhívás 5.7. pontja alapján, valamint az 5.3. pontja alapján meghatározott százalékos korlátok betartásával levonások kerül(het)nek alkalmazásra.

A felső korlátok figyelembe vételével az általános költségeket további levonások érintik:

A1 tevékenység vonatkozásában 17 557 Ft

A2 kiadási tételazonosító esetében 22 001 Ft

A3 kiadási tételazonosító esetében 17 557 Ft

A4 kiadási tételazonosító esetében 8 222 Ft

A5 kiadási tételazonosító esetében 35 113 Ft

A 02 Megvalósítási helyen a költségreálítás vizsgálat eredményeként a 63-as munkanemre tervezett nettó kiadás és a számított nettó költség közötti különbözet 1 908 498 Ft.

Fenti nettó költségek a projekt nem elszámolható költség részét képezik.

A támogatási kérelem egyes szempontjaira kapott részpontoszámok, továbbá az elutasított tétellel, csökkentett elszámolható összköltséggel, támogatási összeggel vagy támogatási alappal történő támogatás részletes indokolása megtekinthető, illetve további tájékoztatás kérhető személyesen vagy elektronikus úton a megyei kormányhivatalok ügyfélszolgálatain, valamint a Magyar Államkincstár Mezőgazdasági és Vidékfejlesztési Támogatások Ügyfélszolgálatán (Központi ügyfélszolgálat) keresztül.

A 272/2014. (XI.5.) Korm. rendelet 152. § (2) bekezdése alapján a Kedvezményezett a jelen Okirat ellen, annak kézbesítésétől számított 10 napon belül az agrár-vidékfejlesztésért felelős miniszternek címzett kifogást nyújthat be, amennyiben az Okirat jogszabálysértő vagy a felhívásba ütközik.

A kifogást annak benyújtója az elektronikus alkalmazáson keresztül mindaddig visszavonhatja, amíg a kifogást elbíráló szerv azt érdemben el nem bírálta. A visszavont kifogást újból előterjeszteni nem lehet.

A 272/2014. (XI.5.) Korm. rendelet előírja továbbá, hogy ha a kifogást a támogatási kérelmet költségcsökkentéssel támogató döntés ellen nyújtják be, a kifogás benyújtója a kifogással egyidejűleg köteles arról is nyilatkozni, hogy a kifogás elutasítása esetén a kifogással támadott költségcsökkentéssel kíván-e támogatási jogviszonyt létesíteni.

Záró rendelkezések

A benyújtott támogatási kérelem értelmében a Kedvezményezett a vissza nem térítendő támogatást köteles a jelen Okiratban foglalt, általa vállalt kötelezettségek végrehajtására fordítani.

A Kedvezményezett a támogatás felhasználása során köteles a vonatkozó jogszabályok, így különösen, az államháztartásról szóló 2011. évi CXCV. törvény, az államháztartásról szóló törvény végrehajtásáról szóló 368/2011. (XII. 31.) Korm. rendelet és a 272/2014. (XI.5.) Korm. rendelet, továbbá az ÁSZF rendelkezéseinek megtartására. A Kedvezményezett tudomásul veszi, hogy az Okirat, valamint az ÁSZF a vonatkozó jogszabályok módosításával, illetve új, az Okirat és az ÁSZF szempontjából releváns jogszabályok hatálybalépésével minden külön intézkedés nélkül módosulnak.

Az Okiratban nem szabályozott kérdésekben a vonatkozó magyar - ide értve a Polgári Törvénykönyvről szóló 2013. évi V. törvényt is - és európai uniós jogszabályok rendelkezései az irányadók.

A mindenkor hatályos ÁSZF a www.palyazat.gov.hu oldalon található meg.

Kapcsolattartás

A Kedvezményezett és a Támogató közötti kapcsolattartás ügyfélkapun keresztül történik. A Kedvezményezett nevében meghatalmazott is eljárhat. A Kedvezményezett és a Támogató a Projekt megvalósításának időtartamára kapcsolattartót jelölnek ki. Változás esetén, a változást követően 8 napon belül tájékoztatják egymást.

Korrupció-ellenes záradék

A Kedvezményezett nem követhet el, nem engedélyezhet, illetve harmadik személyt nem jogosíthat fel olyan cselekményekre, amely a közélet tisztaságára vonatkozó, valamint a korrupció-ellenes jogszabályok megsértését eredményezi. A Kedvezményezett nem fogadhat el, nem ajánlhat fel és nem adhat az eljáró harmadik személynek ajándékot, illetve pénzbeli vagy nem pénzbeli juttatást.

Hatálybalépés

Jelen Okirat a közlés napjával lép hatályba.

Az Okirathoz csatolt 9 db melléklet, és az Okirathoz fizikai értelemben nem csatolt, de az Okiratban vagy az ÁSZF-ben hivatkozott mellékletek, továbbá a pályázati felhívás, a támogatási kérelem és annak mellékletét képező valamennyi nyilatkozat, dokumentum az Okirat elválaszthatatlan része.

Az Okirat 4 oldalon és 1 db eredeti példányban, elektronikus aláírással kerül aláírásra és elektronikus úton megküldésre.

Budapest, 2022. január 14.

Támogató
dr. Viski József
Vidékfejlesztési Program
Irányító Hatóságának vezetője

Mellékletek:

1. melléklet - A Projekt műszaki-szakmai tartalma és eredményei
2. melléklet - Jogkövetkezmények
3. melléklet - A Projekt forrásai
4. melléklet - A Projekt mérföldkövei
5. melléklet - A Projekt költségvetése
6. melléklet - A Projekt indikátorai - nem releváns
7. melléklet - Biztosítékokra vonatkozó nyilatkozatok, szerződések, megállapodások - nem releváns
8. melléklet - Konzorciumi megállapodás - nem releváns
9. melléklet - Pontozás részletezése

1. melléklet - A Projekt műszaki-szakmai tartalma és eredményei

A projekt műszaki, szakmai tartalmának meghatározásához az alábbi elvárások figyelembe vétele szükséges:

I. Általános elvárások:

- a) A fejlesztés során az önállóan támogatható tevékenységek alá tartozó beruházási elemek közül legalább egyet meg kell valósítani.
- b) A támogatott fejlesztéseket a Kedvezményezett köteles a megvalósítás helyszínén üzemeltetni.
- c) A beszerzési kívánt eszközöknek és növényeknek meg kell felelniük a vonatkozó európai irányelveknek, szabványoknak, illetve az azokat harmonizáló magyar rendeleteknek, szabványoknak, környezetvédelmi előírásoknak.
- d) A projektben beszerzett eszközöket és növényeket az érintett eszközök és növények kereskedelmi forgalmával üzletszerűen foglalkozó kereskedőnek vagy gyártónak/termelőnek minősülő szállítótól kell vásárolni, a vonatkozó jogszabályokban foglalt feltételek biztosítása mellett.
- e) A hatékony és eredményes pénzgazdálkodás elvét, valamint az átlagos piaci árak történő megfelelést a Támogatói Okirat hatályba lépését követően is biztosítani kell, továbbá a projektnek meg kell felelnie a reális és takarékos költségvetés előírásának.
- f) A Kedvezményezett köteles eleget tenni a 2014-2020 programozási időszakban az egyes európai uniós alapokból származó támogatások felhasználásának rendjéről szóló 272/2014. (XI. 5.) Korm. rendeletben (a továbbiakban: 272/2014. (XI. 5.) Korm. rendelet) foglaltaknak.
- g) A projektnek meg kell felelniük a felhívás mellékleteiben, illetve az ÁÚF című dokumentumban foglalt egyéb feltételeknek.

II. Az építéssel kapcsolatos engedélyeztetéssel, dokumentumokkal kapcsolatban a Kedvezményezettnek az alábbiakat kell figyelembe venni:

- a) A projekthez indokoltan kapcsolódó kerékpárforgalmi sáv kialakítása vagy átépítése esetén, a projekt megvalósítását követően a projekt, záró kifizetési igényléséhez csatolni szükséges a Kerékpárút Nyilvántartó Rendszer (KeNyí) feltöltéséről szóló Magyar Közút által kiadott igazolást, amelynek elérhetőségét a Felhívás 1. számú melléklete tartalmazza.
- b) A projektnek illeszkednie kell - amennyiben a Kedvezményezett rendelkezik ilyenrel - az érintett település(ek) rendezési és/vagy fejlesztési tervének valamelyikéhez, ennek hiányában a járási és/vagy a megyei fejlesztési stratégiai dokumentumhoz. Az elfogadható dokumentumok listáját a Felhívás 1. számú melléklete (Fogalomjegyzék), a benyújtás módját pedig a Felhívás 6. Csatolandó mellékletek listája című fejezete tartalmazza.
- c) A hatósági szolgáltatás iránti kérelem keretében megkért, az illetékes építésügyi hatóság által kiadott nyilatkozatot arról, hogy az építés nem engedélyköteles, valamint a hatósági szolgáltatás iránti kérelem mellékleteként benyújtott - a Kedvezményezett nevére szóló és a tervezői névjegyzékben szereplő tervező ellenjegyzésével ellátott - építészet-műszaki tervdokumentációt legkésőbb az első kifizetési igényléshez szükséges csatolni.
- d) Engedélyköteles építési tevékenység esetén legkésőbb az első, építéssel kapcsolatos kifizetési igényléshez mellékelni kell a Kedvezményezett nevére szóló jogerős építési engedélyt - beleértve az engedélyezési záradékkal ellátott építészet-műszaki tervdokumentációt és műszaki leírást.
- e) Engedélyköteles építési tevékenység esetén a záró kifizetési igényléshez mellékelni kell a jogerős használatbavételi, illetve forgalomba helyezési engedélyt vagy hatósági igazolást arról, hogy a hatóság a használatbavételt tudomásul vette. Ennek hiányában a használatbavételi, illetve forgalomba helyezési engedély-kérelem vagy a használatbavétel tudomásul vétele iránti kérelem benyújtására vonatkozó igazolás csatolása szükséges. A záró kifizetési igénylés alapján a támogatás folyósítása felfüggesztésre kerül mindaddig, amíg a Kedvezményezett nem nyújtja be a jogerős engedélyt. Nem engedélyköteles építési tevékenység esetén a záró kifizetési igényléshez mellékelni kell a műszaki átadás-átvételi jegyzőkönyvet, hibalista esetén a műszaki ellenőr teljesítésigazolásával a teljes körű javításról.

- f) Nem engedélyköteles építési tevékenység esetén a záró kifizetési igényléshez a műszaki átadás-átvételi jegyzőkönyvet kell mellékelni, hibalista esetén a műszaki ellenőr teljesítésigazolásával a teljes körű javításról. Építéssel járó beruházás esetén az adott szakterületre jogosultsággal rendelkező műszaki ellenőr alkalmazása és építési napló vezetése akkor is kötelező, ha a beruházás nem építési engedélyköteles. Az első építéssel kapcsolatos kifizetési kérelemhez csatolni kell az építési napló nyilvántartási részét, valamint az első támogatott munka megkezdését igazoló betétlapot, valamint az Építési Normagyűjtemény (a továbbiakban: ÉNGY) kódokat is tartalmazó részletes számításokkal alátámasztott felmérési naplót az elszámolni kívánt munkarészekre vonatkozóan. Ha a projekt nem építési engedély köteles, akkor az építési és felmérési napló elektronikusan és papír alapon is vezethető (utóbbi esetben az utolsó ágazati szabályozás szerint).
- g) A projekt megvalósítását szolgáló gazdasági esemény megtörténtét hitelesen igazoló eredeti dokumentumoknak a Kedvezményezett nyilvántartásában fizikailag elkülönítetten, ellenőrzésre alkalmas, rendezett formában rendelkezésre kell állniuk.
- h) Amennyiben a környezeti hatásvizsgálati és az egységes környezethasználati engedélyezési eljárásról szóló 314/2005. (XII. 25.) Korm. rendelet alapján környezeti hatástanulmányt szükséges készíteni, úgy azt legkésőbb az első kifizetési igényléshez csatolni kell.
- i) Legkésőbb az első, vízi létesítmény megvalósításával kapcsolatos kifizetési igényléshez mellékelni kell a jogerős vízjogi létesítési engedélyt és a záradékolt építészeti-műszaki tervdokumentációt, továbbá a záró kifizetési igényléshez a jogerős vízjogi üzemeltetési engedélyt.

III. Projekt megvalósításával, technológiai fejlesztéssel kapcsolatos elvárások:

- a) fenntartási kötelezettség időtartama alatt a támogatott beruházást, eszközt, létesítményt, a rendeltetésének megfelelően, a vonatkozó engedélykötések és előírások betartásával kell használni, üzemeltetni. A zöldterület-építési, útfásítási tevékenységek során kialakított növényzetet a vonatkozó előírásoknak megfelelően szükséges ápolni és karbantartani.
- b) A Kedvezményezett a külterületi helyi közút üzemeltetését, karbantartását, fenntartását valamint az ezekhez szükséges eszközöket is átadhatja a külterületi helyi közút kezelésére létrehozott, önkormányzati 100%-os tulajdonú cégnek vagy költségvetési szervnek az alábbiak szerint:
- Az önkormányzat és az önkormányzati társulás Kedvezményezett fenntartási és üzemeltetési kötelezettségének akként is eleget tehet, ha a fenntartásba és üzemeltetésbe a külterületi helyi közút kezelésére létrehozott, önkormányzati 100%-os tulajdonú céget vagy költségvetési szervet von be az ezen célból kötött megállapodás alapján.
 - Amennyiben a támogatói döntést követően kerül átadásra a közútkezelés, úgy a fejlesztéssel érintett külterületi helyi közút kezelésére megkötött megállapodást szükséges csatolni, amely tartalmazza az ellátandó közfeladat pontos meghatározását, illetve azt, hogy amennyiben a Kedvezményezett nem, úgy a közútkezelő vállalja a Kedvezményezett által vállalt szolgáltatási és az egyéb, a fejlesztéssel érintett külterületi helyi közút fenntartásával és üzemeltetésével kapcsolatos kötelezettségek teljesítését, amely azonban nem jelenti a Támogatói Okirat alapján fennálló kötelezettségek teljesítéséért való felelősség közútkezelő általi átvállalását.
- c) A fenntartási kötelezettség időtartama alatt a projekt tárgya nem adható el, nem adható bérbe (a jelen pontban meghatározott kivétellel), jóállás alapján történő csere, amortizáció, lopás, működésképtelenné, használhatatlanná válás esetén a projekt tárgya a Kincstár által rendszeresített és a Kincstár honlapján közzétett formanyomtatványon történő bejelentést követően - a bejelentés alapján szolgáló igazoló dokumentumokat mellékelve - saját forrásból lecsereendő.
- d) Építési projekt esetében a kifizetési igénylés vonatkozásában a Kincstár honlapján közzétett Építési Normagyűjtemény (a továbbiakban: ÉNGY) alkalmazandó:
- A kifizetési igénylés vonatkozásában a kifizetési igénylés benyújtásakor érvényes ÉNGY referenciaárakat kell alkalmazni.
- e) Építési beruházás esetén az elszámolni kívánt bizonylattal együtt az ÉNGY szerinti bontású számlarészletezőt is be kell nyújtani a kifizetési igényléshez, amely tartalmazza:
- a kapcsolódó bizonylatra történő hivatkozást,
 - a vevő nevét, címét, és a számla kibocsátójának nevét, címét és adószámát,
 - az adott tételre vonatkozóan az ÉNGY kódot (amennyiben van) és megnevezést, az elszámolt mennyiséget, és annak mértékegységét, nettó egységárát és nettó összesen árát,

- a számla végösszegét nettó és bruttó értékben,
 - a számla kibocsátójának cégszerű aláírását.
- f) Ha az elszámolni kívánt építési tételek nem sorolhatóak be az ÉNGY tételazonosítói szerint, akkor a Kedvezményezettnek legalább három, funkcionálisan azonos (összehasonlítható) műszaki tartalommal rendelkező részletes és tételtes - egymástól és a Kedvezményezettől független kibocsátótól származó - árajánlatot kell a támogatási kifizetési igényléséhez csatolni.
- g) A műszaki teljesítmény igazolása valamennyi beépítésre kerülő építési termék vonatkozásában kötelező a 275/2013. (VII. 16.) Korm. rendeletben foglaltak szerint.
- h) A projekt keretében kizárólag olyan első üzembehelyezésű, a támogatási kérelem benyújtási időpontjához képest legfeljebb két éve gyártott berendezések beszerzése és beépítése támogatható, amely a támogatható tevékenység megvalósítását szolgálja.
- i) A kifizetési igényléssel csak annyi technológiai elemhez, építőanyaghoz, szerkezeti elemhez tartozó költség kerülhet elszámolásra - a hozzá kapcsolódó elszámolható munkadíjjal együtt - amennyi a támogatott projekttel kapcsolatban ténylegesen felmerült.

Felhívjuk a figyelmet, hogy a műszaki, szakmai tartalom csökkenése esetén - a csökkenés mértékétől függetlenül - az elszámolható költség és a támogatás összege arányosan csökkentésre kerül az érintett tulajdonságtól vagy képességtől való elmaradás arányában!

Egyéb elvárások

A fejlesztéssel érintett, helyrajzi számmal ellátott közutat nem lehet a megvalósítási és a fenntartási időszak alatt átminősíteni magánúttá, folyamatosan biztosítani kell a rendeltetésszerű közúti közlekedési célú használatra való alkalmasságát, továbbá nem lehet a forgalmat sorompóval, kapuval, jelzőtáblával, vagy más eszközzel korlátozni.

2. melléklet - Jogkövetkezmények

A Támogató az ÁSZF 7.4.1 pontjában foglaltak mellett a Szerződéstől eláll, amennyiben:

- a Kedvezményezett a támogatói okirattal jóváhagyott elszámolható kiadások összegének legalább 60%-át nem teljesíti
- a Felhívás 3.4.1.1. IV. c) pontjában meghatározott kötelezettségét a Magyar Államkincstár (a továbbiakban: MÁK) vagy a támogató felszólítására sem teljesíti.

A műszaki, szakmai tartalom nem teljesítése esetén a 2014-2020 programozási időszakban az egyes európai uniós alapokból származó támogatások felhasználásának rendjéről szóló 272/2014. (XI. 5.) Korm. rendelet (a továbbiakban: 272/2014. (XI.5.) Korm. rendelet) 1. mellékletének 65.4 pontjában szabályozottaknak megfelelően kell eljárni.

Tartalmi értékelési szempontok során vállalt kötelezettségekhez fűződő jogkövetkezmények

Amennyiben a projektmegvalósítás befejezését követő, a fenntartási időszak alatti ellenőrzések során megállapítást nyer, hogy a Kedvezményezett a tartalmi értékelési szempontok során vállalt kötelezettségeinek nem tett eleget, a támogatás jogosulatlanul igénybe vett támogatásnak minősül és köteles az alábbi táblázatban rögzített támogatási összeg visszafizetésére:

		"A" oszlop	"B" oszlop
	Tartalmi értékelési szempont	Valamennyi jogosulatlanul igénybevett többletpont után visszafizetendő összeg ¹	Visszafizetendő összeg, amennyiben a támogatási kérelemre adott összpontszám a jogosulatlanul igénybevett többletpont hiányában nem érte volna el a Felhívás 4.4.3. pontjában meghatározott minimális pontszámot
1.1	A 290/2014. (XI. 26.) Korm. rendelet szerinti Komplex programmal fejlesztendő járásból - Fejlesztendő járásba, vagy - Kedvezményezett járásba, vagy - a 290/2014. (XI. 26.) Korm. rendelet alapján ez utóbbi 2 járásba be nem sorolható településre helyezi át a projekt megvalósítási helyét.	minden jogosulatlanul igénybevett többletpont után a hatályos Támogatói Okiratban meghatározott támogatási összeg 0,5%-a	minden jogosulatlanul igénybevett többletpont után a hatályos Támogatói Okiratban meghatározott támogatási összeg 1%-a
1.2	A 290/2014. (XI. 26.) Korm. rendelet szerinti Fejlesztendő járásból - Kedvezményezett járásba, vagy - Kedvezményezett járásba be nem sorolható településre helyezi át a projekt megvalósítási helyét.	minden jogosulatlanul igénybevett többletpont után a hatályos Támogatói Okiratban meghatározott támogatási összeg 0,5%-a	minden jogosulatlanul igénybevett többletpont után a hatályos Támogatói Okiratban meghatározott támogatási összeg 1%-a
1.3	A 290/2014. (XI. 26.) Korm. rendelet szerinti Kedvezményezett járásból - Fejlesztendő járásba be nem sorolható településre, vagy - Komplex programmal fejlesztendő járásba be nem sorolható településre helyezi át a projekt megvalósítási helyét.	minden jogosulatlanul igénybevett többletpont után a hatályos Támogatói Okiratban meghatározott támogatási összeg 0,5%-a	minden jogosulatlanul igénybevett többletpont után a hatályos Támogatói Okiratban meghatározott támogatási összeg 1%-a

¹ Amennyiben több tartalmi értékelési szempont vonatkozásában kerül megállapításra a jogosulatlanul igénybevétel, úgy az "A" oszlopban rögzített egyes szankciók összegét össze kell vonni, mely eredményezheti a Felhívás 4.4.3 pontjában meghatározott minimális pontszám alá csökkenést, mely esetben a "B" oszlopban rögzített jogkövetkezmény kerül alkalmazásra.

		"A" oszlop	"B" oszlop
1.4	A 105/2015. (VI.23.) Korm. rendelet szerinti Társadalmi-gazdasági és infrastrukturális szempontból kedvezményezett és jelentős munkanélküliséggel sújtott településről - társadalmi- gazdasági és infrastrukturális szempontból kedvezményezett településre vagy - jelentős munkanélküliséggel sújtott a 105/2015. (VI.23.) Korm. rendelet szerint be nem sorolt településre helyezi át a projekt megvalósítási helyét.	minden jogosulatlanul igénybevett többletpont után a hatályos Támogatói Okiratban meghatározott támogatási összeg 0,5%-a	minden jogosulatlanul igénybevett többletpont után a hatályos Támogatói Okiratban meghatározott támogatási összeg 1%-a
1.5	A 105/2015. (VI.23.) Korm. rendelet társadalmi- gazdasági és infrastrukturális szempontból kedvezményezett településről vagy jelentős munkanélküliséggel sújtott településről -105/2015. (VI.23.) Korm. rendelet szerint be nem sorolt településre helyezi át a projekt megvalósítási helyét.	minden jogosulatlanul igénybevett többletpont után a hatályos Támogatói Okiratban meghatározott támogatási összeg 0,5%-a	minden jogosulatlanul igénybevett többletpont után a hatályos Támogatói Okiratban meghatározott támogatási összeg 1%-a
1.6	A "Magyarország egyes területei közötti gazdasági egyenlőtlenség csökkentése" érdekében szükséges fejlesztési programcsomagról szóló 1403/2019. (VII. 5.) Korm. Határozat 1. számú mellékletében szereplő települések valamelyikéről e Korm. rendelet szerint be nem sorolt településre helyezi át a projekt megvalósítási helyét.	minden jogosulatlanul igénybevett többletpont után a hatályos Támogatói Okiratban meghatározott támogatási összeg 0,5%-a	minden jogosulatlanul igénybevett többletpont után a hatályos Támogatói Okiratban meghatározott támogatási összeg 1%-a
1.7	"Felzárkózó települések" hosszú távú programjának megalapozásáról szóló 1404/2019. (VII. 5.) Korm. Határozat 1. számú mellékletében szereplő települések valamelyikéről e Korm. rendelet szerint be nem sorolt településre helyezi át a projekt megvalósítási helyét.	minden jogosulatlanul igénybevett többletpont után a hatályos Támogatói Okiratban meghatározott támogatási összeg 0,5%-a	minden jogosulatlanul igénybevett többletpont után a hatályos Támogatói Okiratban meghatározott támogatási összeg 1%-a
1.8	A "Felzárkózó települések" és a gazdaságélénkítő program folytatása érdekében teendő további intézkedésekről szóló 1186/2020. (IV. 28.) Korm. Határozat 1. és 2. számú mellékletében nem szereplő településre helyezi át a projekt megvalósítási helyét.	minden jogosulatlanul igénybevett többletpont után a hatályos Támogatói Okiratban meghatározott támogatási összeg 0,5%-a	minden jogosulatlanul igénybevett többletpont után a hatályos Támogatói Okiratban meghatározott támogatási összeg 1%-a
1.9	A Felhívás 5. számú mellékletében nem szereplő településre helyezi át a projekt megvalósítási helyét.	minden jogosulatlanul igénybevett többletpont után a hatályos Támogatói Okiratban meghatározott támogatási összeg 0,5%-a	minden jogosulatlanul igénybevett többletpont után a hatályos Támogatói Okiratban meghatározott támogatási összeg 1%-a

		"A" oszlop	"B" oszlop
1.10	A Felhívás 10. számú mellékletében nem szereplő településre helyezi át a projekt megvalósítási helyét.	minden jogosulatlanul igénybevett többletpont után a hatályos Támogatói Okiratban meghatározott támogatási összeg 0,5%-a	minden jogosulatlanul igénybevett többletpont után a hatályos Támogatói Okiratban meghatározott támogatási összeg 1%-a
2.	A projekt megvalósítási helyét olyan ingatlanra helyezi át, amelynél a Felhívásban meghatározott besorolási sávot átlépve csökken a fejlesztéssel érintett útszakaszról közvetlenül megközelíthető gazdasági célú ingatlanok száma.	minden jogosulatlanul igénybevett többletpont után a hatályos Támogatói Okiratban meghatározott támogatási összeg 0,5%-a	minden jogosulatlanul igénybevett többletpont után a hatályos Támogatói Okiratban meghatározott támogatási összeg 1%-a
3.	A fejlesztést nem konzorciumi formában valósítja meg.	minden jogosulatlanul igénybevett többletpont után a hatályos Támogatói Okiratban meghatározott támogatási összeg 0,5%-a	minden jogosulatlanul igénybevett többletpont után a hatályos Támogatói Okiratban meghatározott támogatási összeg 1%-a
4.	A megvalósíthatósági tanulmányban vállalt költséghatékonyági intézkedések számának csökkenése vagy be nem tartása	minden jogosulatlanul igénybevett többletpont után a hatályos Támogatói Okiratban meghatározott támogatási összeg 0,5%-a	minden jogosulatlanul igénybevett többletpont után a hatályos Támogatói Okiratban meghatározott támogatási összeg 1%-a
5.	A megvalósíthatósági tanulmányban vállalt innovatív tartalom csökkenése vagy be nem tartása.	minden jogosulatlanul igénybevett többletpont után a hatályos Támogatói Okiratban meghatározott támogatási összeg 0,5%-a	minden jogosulatlanul igénybevett többletpont után a hatályos Támogatói Okiratban meghatározott támogatási összeg 1%-a

3. melléklet - A Projekt forrása

A Projekt teljes költsége összesen (Ft):	114 807 041
A Projekt elszámolható költségei összesen (Ft):	112 255 674
A Projekt nem elszámolható költségei összesen (Ft):	2 551 367
Támogatás összege (Ft):	106 642 887
Önerő (Ft):	8 164 154
Saját forrás (Ft):	8 164 154
Egyéb támogatás (Ft):	0
A Projekt nem elszámolható költségeire jutó önerő (Ft):	2 551 367

4. melléklet - A Projekt mérföldkövei

A kedvezményezett által a kérelem benyújtáskor megadott adatok alapján.

Mérföldkövek

Mérföldkő sorszáma	Mérföldkő elérésének tervezett dátuma	Megvalósítani tervezett eredmény leírása	Mérföldkő eléréséig felhasználni tervezett támogatás összege (Ft)
1	2022.08.31.	A kivitelezés eléri a 25%-os készütségi szintet, melyet műszaki ellenőr igazol.	27 266 672
2	2023.06.30.	A kivitelezés eléri a 100%-os készütségi szintet, melyet műszaki ellenőr igazol. A projekt fizikai zárása.	81 800 019

Műszaki szakmai eredmények

Mérföldkő sorszáma	Eredmény megnevezése	Eredmény leírása	Az eredmény nem számszerűsíthető egyéb tulajdonsága
1	A beruházás 25%-os készütségi szintjének elérése	: A nyertes ajánlattevők kiválasztása és kihirdetése megtörténik. A releváns Vállalkozási szerződés megkötésre kerül, A 25%-os készütségi szint igazolásra kerül	teljesítésigazolás, számla
2	A beruházás 100%-os készütségi szintjének elérése	A 100%-os készütségi szint igazolásra kerül. A műszaki átadás-átvétel megtörténik.	teljesítésigazolás, számla

5. melléklet - A Projekt költségvetése

Kérelemben megjelölt megvalósítási helyek

Megvalósítási hely sorszáma	Település	Községi terület neve	Községi terület típusa	Házszám	Blokk-azonosító	Helyrajzi szám
01	Sárszentmihály	Bolgárkert	dűlő	-		030
02	Sárszentmihály	Livia	utca	-		056

Kérelemben megjelölt tevékenységek

Tevékenység megnevezése	Megvalósítási hely sorszáma	Tevékenység azonosító	Célterület megnevezése	Támogatási jogcím/kategória
Kossuth Lajos utca folytatása	01	0101		állami támogatásnak nem minősülő támogatás
Livia utca felújítása	02	0202		állami támogatásnak nem minősülő támogatás

Támogatott költségek

Tevékenység azonosító	Megnevezés	Költség típus	Mennyiség	Mennyiségi egység	Kiadási tételazonosító	Elszámolható nettó kiadás összesen (Ft)	Költség korlát típusa	Jóváhagyott elszámolható nettó kiadás összesen (Ft)	Elszámolható ÁFA (Ft)	Intenzitás (%)
0101	Megvalósíthatósági tanulmány	Egyéb projektleírásfejtéshez kapcsolódó költség	1	db	A1	790 000	Általános költségek és immateriális javak költségei	772 443	208 559	95
0101	Műszaki tervek, kivitelezési tervek	Egyéb projektleírásfejtéshez kapcsolódó költség	1	db	A2	990 000	Általános költségek és immateriális javak költségei	967 999	261 359	95
0101	Közbeszerzés költsége	Közbeszerzés költsége	1	db	A3	790 000	Általános költségek és immateriális javak költségei	772 443	208 559	95
0101	Műszaki ellenőr költsége	Műszaki ellenőri szolgáltatás költsége	1	db	A4	369 962	Általános költségek és immateriális javak költségei	361 740	97 669	95
0101	Projektmenedzsment költség	Projektmenedzsmenthez kapcsolódó költség	1	db	A5	1 580 000	Általános költségek és immateriális javak költségei	1 544 887	417 119	95
0101	Kossuth Lajos utca felújítása a csatorna felújítása a csatorna felújítására a csatorna felújítására	Építéshez kapcsolódó költségek	1	db	E1	49 922 651	-	49 922 651	13 479 115	95
0202	Livia utca felújítása a csatorna felújítására a csatorna felújítására	Építéshez kapcsolódó költségek	1	db	E2	34 048 135	-	34 048 135	9 192 996	95

1 Elszámolható nettó kiadás összesen (Ft): a munkanem elfogadott építési tételre ÉNGY referencia ára vagy a megadott árajánlat(ok) alapján elfogadható összeg alapján került meghatározásra. Az elutasított tételek a nem megfelelő munkanem és/vagy építési tétel táblázatban szerepelnek.

2 Jóváhagyott elszámolható nettó kiadás összesen (Ft): a felhívásban rögzített költség típusokra meghatározott korlátok alapján az adott kiadási tételre arányosított elszámolható összeg.

Támogatott építés munkaneme

Tevékenység azonosító	Építés sorszáma	Munkanem kódja	Munkanem megnevezése	Munkanemre tervezett beruházási költség (Ft)	Munkanem költségrealizálás vizsgálat alapján támogatható nettó költsége (Ft)
0101	1	12	Felvonulási létesítmények	73 840	73 840
0101	1	21	Irtás, föld- és sziklamunka	3 484 365	3 484 365
0101	1	61	Útburkolatalap és makadámburkolat készítése	4 434 445	4 434 445
0101	1	63	Bitumenes alap és makadámburkolat készítése	41 930 001	41 930 001
0202	2	12	Felvonulási létesítmények	73 840	73 840
0202	2	21	Irtás, föld- és sziklamunka	6 513 889	6 513 889
0202	2	61	Útburkolatalap és makadámburkolat készítése	7 562 235	7 562 235
0202	2	63	Bitumenes alap és makadámburkolat készítése	21 806 669	19 898 171

6. melléklet - A Projekt Indikátorai - nem releváns

7. melléklet - Biztosítékokra vonatkozó nyilatkozatok, szerződések, megállapodások - nem releváns

8. melléklet - Konzorciumi megállapodás - nem releváns

9. melléklet - Pontozás részletezése

A támogatási kérelem alapján elért összpontszám: 62.5

A támogatási kérelem részpontszámai:

Pontozási szempont	Maximálisan adható részpontszám	Átlagpontszám értéke
1. Térségi besorolás szerinti szempontok	15	0
1.a. A fejlesztés megvalósításának helye a kedvezményezett járások besorolásáról szóló 290/2014 (XI. 26.) Korm. rendelet alapján	5	0
1.a.1. Komplex programmal fejlesztendő járások	5	0
1.a.2. Fejlesztendő járások	3	0
1.a.3. Kedvezményezett járások	1	0
1.b. A fejlesztés megvalósításának helye a kedvezményezett települések besorolásáról és a besorolás feltételrendszeréről szóló 105/2015. (IV.23.) Korm. rendelet alapján	5	0
1.b.1. Társadalmi-gazdasági és infrastrukturális szempontból kedvezményezett, jelentős munkanélküliséggel sújtott települések	5	0
1.b.2. Társadalmi- gazdasági és infrastrukturális szempontból kedvezményezett települések	3	0
1.b.3. Jelentős munkanélküliséggel sújtott települések	3	0
1.c. A fejlesztés megvalósításának helye	5	0
2. Foglalkoztatási hatás: a fejlesztéssel érintett útszakaszról közvetlenül megközelíthető gazdasági célú ingatlanok száma	5	3
3. A fejlesztés konzorciumban valósul meg	5	0
4. Megvalósíthatósági tanulmány minősége	75	59.5
I. A fejlesztés szükségességének ismertetése	28	24
I.1. Érintett lakosság szám	6	6
I.2. Fejlesztendő út/útszakasz bemutatása	8	6
I.3. A fejlesztendő út/útszakasz szerepe	6	4
I.4. Út/útszakasz felújításának indoka	8	8
II. A fejlesztés részletes ismertetése	22	14.5
II.1. A fejlesztés bemutatása	14	8.5
II.2. Kerekpáros fejlesztések	2	0
II.3. A fejlesztéssel elérni kívánt pozitív hatások	6	6
III. Költséghatékonyság	7	6.5
IV. Kockázatok bemutatása és kezelése	12	10.5
IV.1. Kockázatok a projekt megvalósítása során	6	6
IV.2. Kockázatok a fenntartási időszakban	6	4.5
V. Innovativitás	6	4

Sárszentmihály Községi Önkormányzat Képviselő-testületének 1/2023. (I. 31.) önkormányzati rendelete

a pénzbeli és természetbeni szociális ellátásokról szóló 1/2015.(I.30.) önkormányzati rendelet módosításáról

Sárszentmihály Községi Önkormányzat Képviselő-testülete a szociális igazgatásról és szociális ellátásokról szóló 1993. évi III. törvény 132. § (4) bekezdésében kapott felhatalmazás alapján, Magyarország helyi önkormányzatairól szóló 2011. évi CLXXXIX. törvény 13. § (1) bekezdés 8. pontjában meghatározott feladatkörében eljárva, valamint a IV. fejezet tekintetében az Alaptörvény 32. cikk (2) bekezdésében meghatározott eredeti jogalkotói hatáskörében, a szociális igazgatásról és szociális ellátásokról szóló 1993. évi III. törvény 48. § (4) bekezdésében meghatározott feladatkörében eljárva a következőket rendeli el:

1. §


Hatályát veszti a pénzbeli és természetbeni szociális ellátásokról szóló 1/2015.(I.30.) önkormányzati rendelet 18/A. §-a.


2. §

Ez a rendelet 2023. február 1-jén lép hatályba, és 2023. február 6-án hatályát veszti.



/: Ober Andrea /
polgármester





/: Dr. Nagy Ildikó /
jegyző



Kihirdetve: 2023. január 31-én.


/: Dr. Nagy Ildikó /
jegyző



Végső előterjesztői indokolás

Az önkormányzati rendelet 18/A.§-át, mint önként vállalt, saját költségvetést terhelő szolgáltatást, indokolt hatályon kívül helyezni, figyelemmel arra, hogy az anyagi fedezete nem minden esetben biztosított. Képviselő-testületi elhatározás alapján, a testületnek „bármikor” lehetősége van olyan döntést hozni, határozati formában is, hogy jutalmazzon, adományozzon, ajándékozzon, stb. Természetesen meghatározott normatív feltételekkel. Természetesen akkor, ha van rá az önkormányzatnak anyagi fedezete.

Jelen rendeleti szabályozás bizonytalanságot okoz a célzott alanyi kör tekintetében: nem tudják, hogy számíthatnak-e ajándéksomagra vagy sem.

Ugyanakkor a rendeleti szabály kötelezi az Önkormányzatot, hogy kiadja az ajándéksomagokat. Ha szerepel a juttatás az önkormányzati rendeletben, akkor ahhoz a szükséges összeget is biztosítani kell! Nem lehet beleírni az önkormányzati rendeletbe, hogy a – egyébként bármely – juttatást akkor biztosít az Önkormányzat, ha van rá pénze. (Ha szerepel a rendeletben, akkor kötelező adni!) Jelenlegi állapot szerint, az Önkormányzat megsértette a saját jogszabályában foglaltakat.

Fentiekből következik, hogy egy normatív határozati forma gördülékenyebben nyomon tudja követni az Önkormányzat anyagi lehetőségeit.

**Sárszentmihály Községi Önkormányzat Képviselő-testületének 2/2023. (II. 1.) önkormányzati rendelete
rendelete
az önkormányzat vagyonáról és a vagyongazdálkodás szabályairól szóló 30/2005.(XII.21.)
önkormányzati rendelet módosításáról**

Sárszentmihály Község Önkormányzatának Képviselő-testülete az Alaptörvény 32. cikk (2) bekezdésében és a Magyarország helyi önkormányzatairól szóló 2011. évi CLXXXIX törvény 143. § (4) bekezdés i) pontjában kapott felhatalmazás alapján – figyelembe véve a nemzeti vagyonról szóló 2011. évi CXCVI. törvény 18. § (1) bekezdésében, az államháztartásról szóló 2011. évi CXCV. törvény 97. § (2) bekezdésében foglaltakat, - a következőket rendeli el

1. §


Hatályát veszti a SÁRSZENTMIHÁLY KÖZSÉGI ÖNKORMÁNYZAT 30/2005. (XII. 21.) ÖNKORMÁNYZATI RENDELETE AZ ÖNKORMÁNYZAT VAGYONÁRÓL, ÉS A VAGYONGAZDÁLKODÁS SZABÁLYAIRÓL című Sarsszentmihály Községi Önkormányzat 1. melléklet. I.1.pontjában foglalt táblázat 535. sora.


2. §

Ez a rendelet 2023. február 2-án lép hatályba, és 2023. február 6-án hatályát veszti.



/: Óber Andrea
polgármester





/: Dr. Nagy Ildikó
jegyző



A Rendelet kihirdetve: 2023. február 1.


/: Dr. Nagy Ildikó
jegyző



Végső előterjesztői indokolás

Az önkormányzat számára az 535 sor alatt szereplő ingatlan értékkel felhasználási szempontból nem bír (árok), az önkormányzat értékesíteni kívánja azt. Ezért volt szükséges a rendelet mellékletének módosítására.

Sárszentmihály Községi Önkormányzat Képviselő-testületének 3/2023. (II. 1.) önkormányzati rendelete
a hulladékgazdálkodási közszolgáltatásról és a közterület tisztántartásáról szóló
13/2015.(IX.10.) önkormányzati rendelet módosításáról

Sárszentmihály Községi Önkormányzat Képviselő-testülete a hulladékról szóló 2012. évi CLXXXV. törvény 88. § (4) bekezdésében kapott felhatalmazás alapján, Magyarország helyi önkormányzatairól szóló 2011. évi CLXXXIX. törvény 13. § (1) bekezdés 5. és 19. pontjában meghatározott feladatkörében eljárva a következőket rendeli el:

1. §

A hulladékgazdálkodási közszolgáltatásról és a közterület tisztántartásáról szóló 13/2015.(IX.10.) önkormányzati rendelet II. Fejezete a 16/A. §-át megelőzően a következő alcím címmel egészül ki:

„13. Az elhagyott hulladék felszámolásához szükséges helyi intézkedések köre”

2. §

A hulladékgazdálkodási közszolgáltatásról és a közterület tisztántartásáról szóló 13/2015.(IX.10.) önkormányzati rendelet a következő 16/A. §-sal egészül ki:

„16/A. §

(1) A képviselő-testület a tanyagondnok bevonásával legalább havonta területbejárást végez a település belterületén és külterületén az elhagyott hulladék felderítése érdekében.

(2) A tanyagondnok a képviselő-testületnek a testületi ülésen beszámol a végzett ellenőrzésekről.

(3) A település belterületén vagy külterületén elhagyott hulladék felszámolása érdekében a képviselő-testület

- a) önkormányzati tulajdonban álló ingatlan esetében megteszi a szükséges intézkedéseket, melynek költségeit az önkormányzat költségvetésében biztosítja
- b) magánszemély, jogi személy vagy jogi személyiség nélküli ingatlan tulajdonos esetében a képviselő-testület kezdeményezi a szükséges hatósági lépéseket, az ingatlan tulajdonos terhére.”

3. §

Ez a rendelet 2023. február 2-án lép hatályba, és 2023. február 6-án hatályát veszti.


/: Ober Andrea :/
polgármester




/: Dr. Nagy Ildiko :/
jegyző



A Rendelet kihirdetve: 2023. február 1.


/: Dr. Nagy Ildikó
jegyző



Végső előterjesztői indokolás

Napjainkban rendkívüli módon megszorodtak a – főleg – külterületen eldobott, elhagyott szemeteszsákok, kopott tárgyak, bútorok, járművek, stb. Belterületen az üres műanyag palackok, dobozok, papírdarabok, ételmaradékok a jellemzőek.

A környezetet védenünk kell!

Erre az Önkormányzatoknak – egyebek mellett - felhatalmazásunk is van a *hulladékról szóló 2012. évi CLXXXV. törvény* alapján.

Nem egyszerűen arról van szó, hogy lehangoló és egészségtelen koszos, szemetes környezetben leélni napjainkat, hanem bolygónkat is óvnunk kellene a szennyezettségtől.

Csak egy életünk van! Csak egy Földünk van!

Nem mellékes, hogy gyermekeink, unokáink, a következő generációk mit örökölnék tőlünk, és vajon meddig „tart ki” közvetlen környezetünk, a természet és nem utolsó sorban a Föld nevű bolygó!

Sokkal szigorúbban és következetesebben kell fellépniük a szennyezők ellen!

